



**Universidad
de Huelva**



**Las acciones militares
exteriores de España durante
el periodo democrático
actual, en el marco
geopolítico global.**

Trabajo Fin de Grado

Jose Manuel García Noriega

4º Grado en Historia

Facultad de Humanidades

Director: Alfonso Doctor Cabrera

Convocatoria Junio 2017

Índice.

1. Resumen e introducción.....Página 3.
2. Geopolítica. Definición, Origen e Historia.....Página 4.
 - A. Historia de la Geopolítica.....Página 5.
 - B. La Geopolítica de la segunda mitad del s. XIX y actual.....Página 7.
 - C. Conclusión del Apartado.....Página 9.
3. Pactos Internacionales y Organizaciones de los que España es miembro.....Página 10.
4. Operaciones Militares de España.....Página 18.
 - A. Operaciones Permanentes.....Página 18.
 - B. Operaciones Históricas.....Página 19.
 - C. Operaciones Actuales en el Exterior.....Página29.
5. Conclusiones.....Página 39.
6. Bibliografía.....Página 45.
7. Anexos.....Página 46.

1. Resumen e Introducción.

El trabajo elaborado a continuación se trata de una investigación sobre la geopolítica y las acciones militares de España desde los años del inicio de la democracia. Me centraré en el concepto de geopolítica. Identificaré las principales organizaciones y tratados en los cuales España es participe a nivel internacional, hecho de gran relevancia a la hora de interpretar los códigos geopolíticos y de comprender el penúltimo punto del trabajo en el que expongo las acciones militares de España desde el inicio de la democracia hasta la actualidad. Para finalizar incluiré una breve conclusión personal sobre los temas tratados a lo largo del trabajo.

The following research work is an investigation about "Spanish Geopolitics and its military actions since the beginning of Democracy to nowadays". I will focus on the concept of Geopolitics. I will show the main organizations and treaties in which Spain is a participant at international levels. This is a fact of great relevance to interpret the Geopolitics of the country and to understand the next-to-last point of this work where I explain the military actions of Spain since the beginning of Democracy to nowadays. To end, I will close by explaining a brief personal conclusion about the issues discussed throughout the work.

En este trabajo voy a estudiar las acciones militares españolas durante el actual periodo democrático. Para ello nos situaremos en dónde se ha actuado, con qué fines y medios, si el apoyo ha sido logístico o aportando tropas, bajo que legislatura se llegó a la decisión, todo ello bajo el marco geopolítico mundial, en el cual España no ocupa un papel clave como individuo pero sí a través de ser miembro de grandes Organizaciones y Alianzas.

Para este trabajo he usado numerosa información aportada por el Ministerio de Defensa, así como del Gobierno Español a través de sus enlaces web y libros sobre el tema en cuestión expuestos en la bibliografía.

Pero creo que es primordial para comenzar que definamos correctamente qué es la geopolítica, esencial en este trabajo para comprender las motivaciones y objetivos de las acciones militares españolas y la participación en los diversos organismos internacionales. Además me parece importante exponer la diferencia entre la geopolítica y la geografía política, ambas ramas de la geografía humana, que pueden llegar a confundirse entre ellas.

2. Geopolítica. Definición, Origen e Historia.

¿Qué sabemos sobre la geopolítica? ¿Qué es? ¿Para qué se usa? Todos hemos oído hablar sobre ella pero, ¿Sabemos realmente cuál es su esencia? ¿Es el uso de la geografía condicionada a la política o para la administración del espacio y el territorio o quizás se trate todo eso a la vez? Quizás el continuo uso del término geopolítica y geografía política, crecientes en el panorama social, ha motivado a la confusión de ambos términos e incluso a considerarlos iguales, por ello intentare aclarar ambos conceptos y exponer sus diferencias.

Comenzaré por definir a la geografía política, ya que de ella surge la geopolítica. La geografía política es la parte de la geografía humana encargada de estudiar la distribución y organización política en el planeta, acogiendo a su estudio las diferentes políticas y hechos, así como la influencia que el medio físico ejerce en los Estados y en su población.

La Geopolítica, aunque procedente de la geografía política y por ende de la geografía humana tiene otros objetivos de estudio. Esta se encarga de estudiar las relaciones entre los diversos estados, actuales o históricos, en lo referente a los sucesos políticos y sus consecuencias, teniendo en cuenta la desigualdad de poder. Esta rama de la geografía humana se nutre de otras materias para sus estudios como por ejemplo la historia y la geografía.

Durante los siglos XIX y XX a la Geopolítica se la consideraba la encargada del estudio de la influencia que ejercen el medio físico y la geografía en la forma de organización y gestión de los Estados, así como las relaciones de poder entre estos. Según Alfonso Delgado Moreno *"La geopolítica es el intento de comprender de una forma científica las relaciones entre la tierra y las sociedades políticas que la pueblan"*(Centro Superior de Estudios para la Defensa. "Fundamentos de la Estrategia para el Siglo XXI". Pag.186). Hoy en día el concepto de geopolítica ha variado, aun se suele usar el término geopolítica como sinónimo de geografía política pero no lo son, ya que, la geopolítica forma parte de la geografía política y su función es el estudio de las relaciones entre los diferentes estados, teniendo en cuenta la variaciones de poder entre unos y otros. Para Pedro Castro, debemos tener en cuenta que la geopolítica debe estudiar las *"cualidades geográficas proyectadas más allá de sus fronteras, términos políticos, militares o incluso económicos y demográficos."*(Castro Martínez, Pedro: "Geografía y Geopolítica". Tratado de Geografía humana. Pág. 187)

Aunque hay otros autores de gran importancia es para mí Pedro Castro quien nos ofrece una mejor definición. Él nos dice que *"esta disciplina se ha ocupado de entender, e incluso predecir las actividades de los Estados, centrándose en sus dimensiones espaciales, su organización y las relaciones de poder tanto a nivel interno como externo, en las relaciones con otros Estados"*(Castro Martínez, Pedro: "Geografía y Geopolítica". Tratado de Geografía humana. Pag.188,189). Es esta definición la más

completa y la que mejor recoge el concepto de geopolítica, por ello, cada vez que hablemos de geopolítica debemos recordar esta definición durante todo el trabajo.

La diferencia sustancial entre ambas disciplinas es que la geografía política estudia la distribución, la administración y las políticas, ya sea a nivel local como a gran escala, de los diferentes estados existentes o históricos, mientras que la geopolítica se encarga del estudio sobre la influencia que ejerce el espacio geográfico en los Estados y en su política, siempre teniendo en consideración las diferencias de poder entre ellos. Aunque debido al uso de ambos términos como sinónimos por muchos autores se ha llegado a confusiones debemos entender que ambos términos tienen algunas características similares pero no son iguales como hemos visto.

Como ha sido mencionado anteriormente he de aclarar que el concepto de geopolítica ha cambiado a lo largo de su historia. A principios del siglo XIX, el enfoque de esta disciplina era solo de carácter militar, su investigación se basa en la imparable lucha entre Estados por la posesión de un determinado territorio o por la hegemonía de dicho Estado. Esta visión está influenciada por la teoría de Estado orgánico y el *Lebensraum* (idea del espacio vital impulsada por Ratzel) necesario para la existencia y futuro de los Estados. La nueva geopolítica surgirá a partir de la década de los 60 con un nuevo enfoque evitando su acercamiento a la visión militar y expansionista que tenía durante y antes de la II Guerra Mundial, gracias a autores como Fukuyama y Taylor, a la nueva visión se le otorga una imagen más social, ligada a otros aspectos como la economía o la demografía. Autores como Taylor (Geografía Política, Economía-mundial, estado-nación, localidad) ven como la geoeconomía ha suplantado a la visión geoestratégica otorgada antes en todo los estudios geopolíticos. Ya que a partir de la caída de la Unión Soviética los Estados compiten más en el campo económico que en el de batalla.

A. Historia del término Geopolítica.

Para comprender un poco más el término geopolítica, esencial en la comprensión de este trabajo, vamos a viajar un poco por el tiempo para ver la evolución de la geopolítica según las épocas.

Los expertos en la materia apuntan a que fue Heródoto el primer autor en hablar sobre la influencia del medio en los pueblos, aunque, algunos afirman que el primero fue Hecateo de Mileto, muy influyentes en las obras de Heródoto. Tras Platón, que trataría aspectos sobre los estados la relación entre el mar y el auge de los pueblos vendría su discípulo Aristóteles, que en su obra *Política* nos muestra la íntima relación entre el medio, los bienes y los hombres. Además, según Aristóteles, "no es el tamaño de los Estados lo que importa, sino la armonía entre el espacio, los bienes que contiene y los hombres". Ya en época romana autores como Polibio, Posidonio, Cicerón y Estrabón abordarían este tema. Estrabón, por ejemplo, estudiaría la ventajosa posición geográfica de la península itálica para el control del Mediterráneo.

Con la llegada de la Edad Media se detiene prácticamente el camino de la geopolítica en Europa. Tendríamos que esperar a la llegada del Renacimiento donde no hay un gran número de autores y estudiosos, sino un movimiento que está cambiando los cimientos de la ciencia. Hechos como el descubrimiento de América y el espíritu renovador de la Edad Moderna supondrán un auge para el conocimiento. Hemos de destacar que es una época de gloria para la geografía, los descubrimientos y el afán de aventura y conocimientos que lleva a recorrer el mundo, suponiendo la creación de un gran número de mapas y documentos geográficos relacionando más íntimamente la política de los Estados con el estudio del espacio geográfico.

Ya entrado el siglo XVI destaca el francés Jean Bodín o Giovanni Botero que realizó estudios sobre la influencia del medio en los Estados dando con sus trabajos sobre el pensamiento político un nuevo pie de apoyo a la geopolítica. Un gran impulso para la geopolítica fue también la elaboración de *Geografía General* de Bernhard Varen.

Se empieza a formar la Geografía Política, un nuevo enfoque de la clásica geografía en la que autores como Montesquieu expondría que "*la influencia del medio y del clima era fundamental para la determinación de los sistemas de gobierno. Además, creía que existían numerosas relaciones entre la agricultura y la población, sistemas políticos, fertilidad del suelo, territorio y gobierno*" (Centro Superior de Estudios para la Defensa. "Fundamentos de la Estrategia para el Siglo XXI". Pag.190). A finales de la Edad Moderna y la época contemporánea destacarían autores como Turgot y, sobre todo, Kant, qué sería el primero en usar la definición de Geografía política para esta disciplina. Ésta definición concebía que esta materia debía, no solo describir la naturaleza, sino también mostrar sus aspectos físicos y geográficos.

En la Edad Contemporánea, sería sobretodo en Alemania donde más crecería la nueva disciplina, según Vicens Vives "*ello fue debido a tres razones: por la corriente idealista que impusieron los filósofos alemanes a partir de Kant, por el gran desarrollo de los métodos científicos de trabajo en las universidades de aquel país y por el ferviente deseo de crear un Estado soberano, unitario y nacional inspirado en la grandeza del Imperio medieval germano*"(Centro Superior de Estudios para la Defensa. "Fundamentos de la Estrategia para el Siglo XXI". Pag.190-191). Podemos nombrar a J. G. Herder, en el cual muchos creen que se inicia el comienzo de la geopolítica actual, ya que Herder muestra a las naciones como seres vivos que dependen del medio. Otros autores aportarían su particular visión, como Hegel, dando así, más sustento a la floreciente geopolítica. Además otra gran aportación vendría del impulso dado a esta rama de la ciencia por los crecientes nacionalismos de Europa, donde todas las naciones pretendían ocupar su supuesto territorio histórico. Un gran efecto supusieron también las ideas revolucionarias de Darwin, que motivaron a que otras ciencias se remodelaran así mismas intentando amoldarse al nuevo sistema científico, la idea de cómo la supervivencia de una especie viene determinada por su lucha para asegurar su futuro a toda costa fue implantada al campo geopolítico.

B. La Geopolítica de la segunda mitad del s. XIX y actual.

Ya adentrados en la segunda mitad del siglo XIX, veremos ahora sí, que los grandes estudios realizados sobre la geografía política, con grandes autores como Ratzel, Rudolf Kjellén, Karl Ritter, entre otros, darían paso al nacimiento de la Geopolítica.

Ratzel, geógrafo alemán fundador de la geografía humana, utilizó los conceptos biológicos en la geografía política, comparando al Estado con un organismo vivo. Fue creador de la teoría del espacio vital usada para defender la política imperialista de la época y aprovechada por la Alemania del Tercer Reich y Karl Haushofer. Otro autor de gran importancia fue Johan Rudolf Kjellén. Este científico sueco, fue el acuñador del término geopolítica en 1899. Influído por las teorías de Ratzel, contribuyó junto con otros colegas como el ya nombrado Ratzel, Karl Ritter y Alexander von Humboldt a cimentar la geopolítica alemana. J. Kjellen estableció que la geopolítica estudia la relación entre el Estado y el territorio que éste ocupa o que le es necesario, afirmaríala que *«Los Estados son seres sensibles y razonables, como los hombres»*.

Otras grandes aportaciones a la geopolítica fueron fruto de los trabajos del británico Halford John Mackinder. Su trabajo está muy relacionado con que el mismo viviera en la época del gran imperialismo británico, de ahí que su primer libro de geopolítica, *Britain and the British Seas*, tratara sobre el dominio de su país sobre los mares y su relación con el resto de Europa y el mundo. Para Mackinder la geopolítica está a merced del entorno en el que se encuentre el Estado, por lo cual es el medio el que definiría el comportamiento geopolítico de un estado y las relaciones con las demás naciones. Tras la I Guerra Mundial Mackinder reorganiza sus ideas en su nuevo libro *Democratic Ideals And Reality*. Esta vez nos habla de una "Isla Mundial", que sería un gran continente dividido en 6 zonas: la Europa Occidental (desde la costa atlántica al centro del continente europeo), la zona costera de Asia (China, Corea, este de Siberia, Sudeste Asiático y la India), Arabia, el Norte de África, el Sub-centro del mundo Sudáfrica y para él la zona más importante el Heartland, denominado el "pivote del mundo", en su ensayo de 1904. En palabras del periodista Robert D. Kaplan en su obra "La Venganza de la Geografía" donde habla sobre esta tesis citada por Mackinder *"Quién controle Europa del Este dominará el Pivote del Mundo, quien controle el Pivote del Mundo dominará la Isla Mundo, quien domine la Isla Mundo dominará el mundo"*. La teoría de la Isla Mundial sería recogida por el geógrafo americano de origen holandés Nicholas John Spykman. Este avanzaría un poco más en las teorías de Mackinder argumentando que no sería el centro de la Isla Mundial (lo que llamaríamos la Europa del Este, Ucrania, Polonia, Bulgaria ...) lo importante para controlarla, sino que son las tierras y mares circundantes como son Alemania o el Mediterráneo, a estos los agrupa en los anillos periféricos o rimland. Spykman nos estaría mostrando el camino a seguir por los Estados Unidos tras la caída del III Reich y la llegada de la Guerra Fría.

Las teorías de Ratzel calarían profundamente en los trabajos de otro geógrafo alemán, Karl Ernst Haushofer. Sus trabajos continuarían la idea de la vital importancia que

supone para un Estado la relación espacio-población y que este Estado continuaría abarcando territorio hasta que sus fronteras ocuparan el suficiente espacio para sostener sus necesidades. Sus trabajos estuvieron marcados por el imperialismo de la época, tanto a favor de su país como en contra de las potencias navales como Gran Bretaña y es por ello que sus estudios fueron adquiridos por la ideología nazi para justificar sus ideas de expansión. Es llamativo que ya antes de comenzar la II Guerra Mundial, Haushofer consideraba que los más beneficiados ante la inminente guerra entre Gran Bretaña y Alemania serían Estados Unidos y Japón y que las futuras competencias a nivel internacional vendrían de los países de Eurasia.

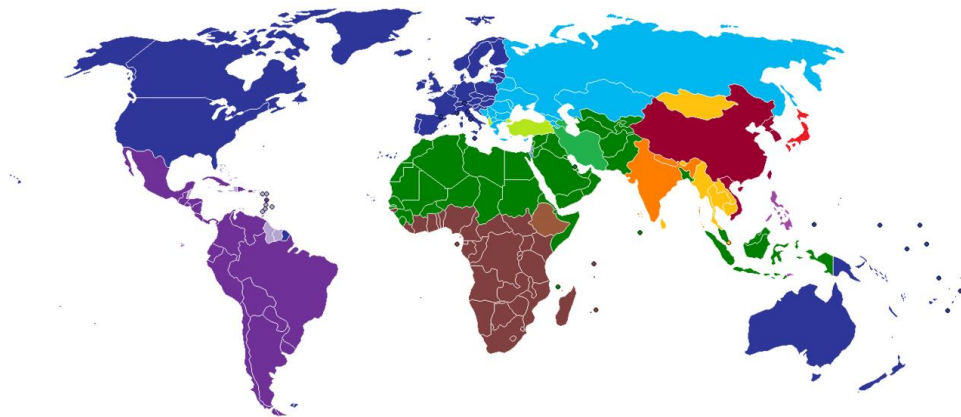
Acercándonos un poco más a la etapa actual encontramos a autores tan trascendentales en esta ciencia como son Samuel Phillips Huntington o Francis Fukuyama. Uno de los autores más destacados es Francis Fukuyama creador de la obra *El fin de la Historia y el último hombre*, escrita en 1992, en la cual opina que, al concluir el último gran conflicto (Guerra Fría) con la caída de la URSS, se impone el modelo americano (que para él es el correcto) para llegar no solo a la igualdad de clases, sino también al fin de las guerras, ya que los conflictos entre países no serán de gran importancia, y se resolverán mediante la diplomacia, acabando así los hechos históricos referentes a ellas. Fukuyama cree que la historia la escribirán los adelantos científicos y no las guerras. El liberalismo y la economía han cerrado las cicatrices entre las distintas naciones.

La crítica como es obvio ha sido rotunda ante esta teoría ya que como hemos visto acciones como La guerra de Irak, el terrorismo, los estados totalitarios de África, Asia o Oriente Medio (como los de Chad, Corea del Norte, Siria), la guerra civil en Ucrania y el continuo desarrollo de armamento por parte de Corea del Norte, además del auge económico de los países asiáticos, hecho que supone un enfrentamiento entre estos con las grandes potencias actuales como Estados Unidos o Rusia al competir por imponer sus productos e intereses, nos muestran que el fin de la historia y la llegada de la idílica paz de Fukuyama aún no es posible.

El segundo de ellos, Samuel Phillips Huntington, es un autor de gran importancia sobre todo a partir de 1996 con su obra *El Choque de Civilizaciones*. En esta se divide el planeta en 9 civilizaciones: Occidental , islámica, ortodoxa, latinoamericana, hindú, nipona, sínica y subsahariana. Según sus teorías los países tras la Guerra Fría formaron unos nuevos bloques en los que se encontrarían agrupados por alianzas tanto políticas como económicas con un carácter de mutua necesidad pero sin llegar a una plena confianza entre ellos y mucho menos entre las expuestas civilizaciones. No todos los miembros del bloque tienen la misma relevancia de ahí que los más poderosos influyan en los estados más pequeños. Este es un aspecto esencial en la geopolítica. Huntington diferencia a los países en varios tipos; los centrales, estados con el mayor peso representativo del conjunto de una civilización, los escindidos, países con una población multicultural (en estos observa una clara inestabilidad que según él acabará en un conflicto), los países desgarrados, países que en un momento determinado han cambiado su cultura en un fenómeno de aculturación acercándose a otra civilización pero sin un éxito total, y por último encontramos a los países aislados, que poseen un

rasgo cultural único, y otros a los que se les puede agrupar en alguna de las civilizaciones pero tiene rasgos culturales importantes distintos a esa civilización. A su vez piensa que el conflicto entre las diferentes civilizaciones es inevitable, idea altamente criticada, y que se ven dos tipos de conflictos los de baja escala entre estados vecinos de civilizaciones distintas o las guerras civiles en países escindidos.

Esta obra es elaborada en respuesta a las ideas de Francis Fukuyama sobre el fin de la historia.. Al contrario que Fukuyama que ve acabada la historia debido a que los acontecimientos de gran importancia van a ser suprimidos al llegar a una paz internacional impuesta por el liberalismo y la finalización de la Guerra Fría. Huntington responde que los principales conflictos venideros se darán entre grupos de naciones pertenecientes a las distintas civilizaciones antes descritas y que las fronteras entre estas diferentes civilizaciones serán el futuro campo de batalla, donde una civilización pretenderá imponerse a otra o por el contrario una quiera resurgir y cambiar el orden establecido.



El choque de civilizaciones de Samuel Huntington. Civilizaciones: Occidente Azul, América Latina Violeta, Japón Rojo, China Granate, India naranja, Mundo Islámico verde, Ortodoxos celestes, África negra Marrón, Budistas amarillo. El resto de colores indica puntos donde el choque de civilizaciones puede ocurrir. También se diferencia estados como Israel, parecida a Occidente, Haití y Etiopía como países solitarios.

C. Conclusión del apartado.

Teniendo más claro el concepto de Geopolítica me atrevo a destacar las aportaciones claves que ofrece. La geopolítica es una ciencia que se basa, después de los numerosos estudios realizados por grandes geógrafos, en el estudio del medio físico en el que se encuentran los países, así como sus características geográficas y como estos aspectos se interrelacionan con los aspectos humanos tales como la cultura, la economía, la política, la religión, la tecnología, demografía y el conjunto de los aspectos sociales que se ven modificados por el medio en el que se desarrollan a la vez que esto supone que las políticas llevadas a cabo por el Estado se ven influenciadas por territorio. Además esta ciencia estudia dicha relación para comprenderla e incluso llegar a adelantarse a las posibles acciones humanas. Además la geopolítica estaría al servicio no solo del Estado sino también de la sociedad, ayudando a la comprensión del entorno con el cual se

relaciona pudiendo aprovechar al máximo las oportunidades que este le brinda y conocer las carencias que el medio tiene. También nos ayuda en las relaciones con otros, ya sea nivel regional o internacional, nos permite conocer que nos puede aportar dicha relación, si es conveniente y provechosa o por el contrario podría ser perjudicial. Su aportación más clave y crucial para este trabajo es el estudio de las relaciones entre los distintos países a un nivel global, en cuanto a las relaciones de poder entre estos y su papel en las relaciones entre los Estados, no solo actualmente sino a través de la historia.

Es por esto por lo que de esta misma rama de la geografía humana surjan otros subgéneros derivados de esta disciplina como es la geoestrategia. Y que esta misma a su vez provenga de un compendio de otras materias como la geografía humana, geografía política, historia, y economía entre otras, siendo de vital importancia en un mundo globalizado como el actual.

3. Pactos internacionales y Organizaciones de los que España es miembro.

- **Unión Europea.**

La Unión Europea (UE) está planteada como una comunidad política de derecho constituida en régimen de organización internacional, creada para propiciar y acoger la integración y gobernanza en común de los pueblos y de los estados de Europa.

Es una entidad geopolítica que se extiende por gran parte del continente europeo. Esta cimentada en numerosos tratados y acuerdos entre sus miembros con numerosas ampliaciones con el transcurso del tiempo que ha llevado a que de sus 6 miembros originarios pase a 28. Y mientras realizaba el este trabajo el referéndum realizado en Gran Bretaña más conocido como brexit, ha supuesto el 23 de Junio de 2016 la salida de la Unión de Europea de Gran Bretaña, quedando en 27 el número de países integrantes en la Unión: Alemania (1958), Bélgica (1958), Francia (1958), Italia(1958), Países Bajos (1968), Luxemburgo (1958), Dinamarca (1973), Irlanda (1973), Reino Unido (1973- 2016), Grecia (1982), Portugal (1986), España(1986), Suecia (1995), Finlandia (1995), Austria (1995), Chipre (2004), Eslovaquia (2004), Eslovenia (2004), Estonia (2004), Hungría (2004), Letonia (2004), Lituania (2004), Malta (2004), Polonia (2004), República Checa (2004), Bulgaria (2007), Rumanía (2007) y Croacia (2013).

En un primer momento la idea de Unión Europea no es tal como la conocemos. Se trató de unos acuerdos económicos que derivaron en lo que hoy conocemos como UE, esto es una alianza política, económica, etc que se crea para preservar la paz en Europa y hacerla fuerte ante los nuevos titanes como Estados Unidos, la URSS (Rusia) y actualmente China y los gigantes asiáticos.

La base de la Unión la podemos encontrar en el primer acuerdo económico al que llegaron los entonces grandes países de Europa. Fue el Tratado del Carbón y del Acero en 1950, firmado por Alemania Occidental, Bélgica, Francia, Italia, Luxemburgo y los Países Bajos. En 1957 se firma el Tratado de Roma, mediante el se crea la Comunidad Económica Europea (CEE), que pretendía conseguir un mercado común entre sus seis miembros fundadores los antes nombrados.

En 1986 España ingresa como miembro oficial junto con Portugal, y ese mismo año se firma el Acta Única Europea, que pretende eliminar las trabas a la libre circulación de mercancías. En 1993 se consigue la libre circulación de personas, mercancías, capitales y servicios y se firman los Tratados de Maastricht, el de Ámsterdam en 1999 y el acuerdo firmado en Schengen que permitió viajar por toda la Unión sin presentar el pasaporte en las fronteras. Con Tratado de Lisboa de 2007, la UE consigue obtener personalidad jurídica propia lo cual le da la posibilidad de firmar acuerdos internacionales para todos los estados miembros. Además en este tratado se crean el cargo de alto representante de la UE y para Asuntos Exteriores y Política de Seguridad, así como el Servicio Europeo de Acción Exterior.

En definitiva la Unión Europea es una alianza entre los países del ámbito geopolítico europeo. Estos se apoyan tanto económicamente como política y militarmente, aunque siempre existen ciertos roces entre sus miembros, la UE ha conseguido llevar por una misma senda a países históricamente rivales en aras de conseguir competir y hacerse fuerte ante las grandes naciones y potencias mundiales.

- [Organización del Tratado del Atlántico Norte \(OTAN\).](#)

Comúnmente conocida por sus siglas (OTAN), la Organización del Atlántico Norte nacería en 1949 en la firma del Tratado de Washington en el cual 10 países con costas en el Océano Atlántico se prometerían asistencia y defensa mutua ante cualquier amenaza que afectara a alguno de los países miembros. Entre los países de la nueva alianza se encontraban los grandes vencedores de la II Guerra Mundial y otros países amigos. Estos países eran: Estados Unidos, Reino Unido, Francia, Italia, Dinamarca, Islandia, Canadá, Bélgica, Luxemburgo, Noruega, Países Bajos y Portugal. Esta alianza se basó en el artículo 51 del capítulo VII de la Carta de las Naciones Unidas sobre el derecho de defensa individual o colectivo ante un ataque armado.

Se ha de tener en cuenta que el final de la Guerra Fría en 1989 supuso la reorganización de la Alianza ya que al caer el enemigo potencial ésta se remodeló. Es por lo que en la reunión de los jefes de Estado miembros de la OTAN en Roma se acordó llevar a cabo un planteamiento de seguridad, que se basaría en la cooperación, la diplomacia y la sostenibilidad de un plan de defensa conjunto que asegurase la protección de los países miembros, y preservar la paz. A su vez pretendía reducir la dependencia de las armas

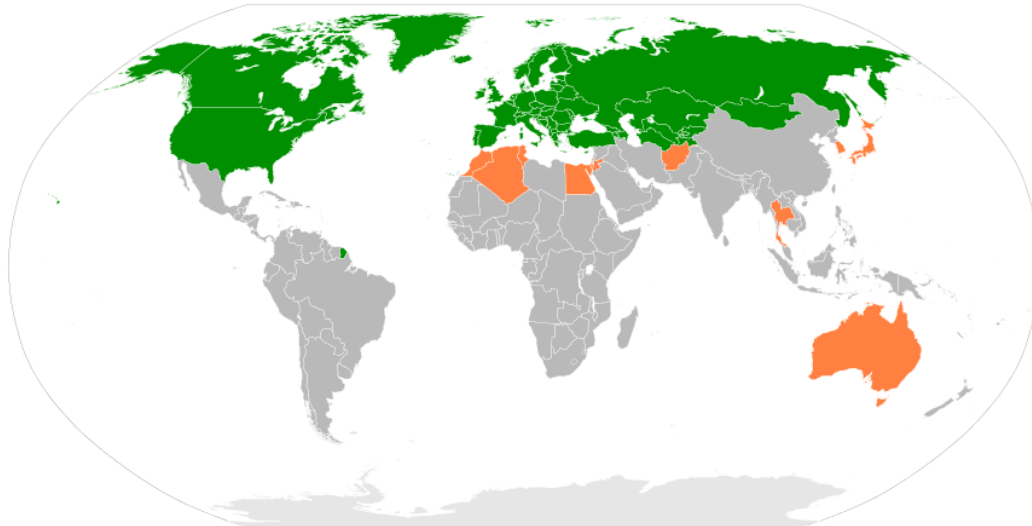
nucleares, así como reducir el tamaño de tropas aportadas dotándola de mayor multinacionalidad para fomentar la unión entre los estados miembros, y a su vez dotarla de las cualidades necesarias para hacer frente a cualquier contingencia en cualquier momento o territorio. Ya en la cumbre celebrada en Madrid en julio de 1997 se llegó al consenso de abrir las puertas a nuevos países como Polonia, Hungría y la R. Checa así como comenzar una nueva relación entre la coalición y Rusia.

Tras las cumbres de Praga, la de Lisboa y la de Chicago la alianza continuo creciendo en miembros y evolucionando para hacer frente a los nuevos peligros como el terrorismo y los ciberataques así como la vieja cuestión de las armas nucleares. Durante este proceso España ha destacado señaladamente en la ayuda a la evolución de la alianza, destacando en la organización , como en la creación de la Fuerza de Respuesta Rápida de la OTAN (NRF) y el mantenimiento de la base de Centros Aéreos Combinados Conjuntos en Torrejón de Ardoz.

El Ingreso de España en 1983 supone una de las alianzas internacionales más importantes de su historia. Tan solo unas décadas antes España era repudiada por el resto de las potencias y países del bloque occidental debido a su gobierno dictatorial, al que después de la II Guerra Mundial los países aliados y su población estaban firmemente convencidos de que representaban el mal en persona. Esta alianza significaba mucho para España, ya que la introducía de lleno en una de las coaliciones más poderosas del mundo.

Transcurría el año 1981 cuando después del discurso de investidura de Leopoldo Calvo Sotelo, España formalizaría su entrada en la Alianza del Atlántico Norte el 2 de diciembre del mismo año. El 30 de mayo de 1982 España se convertía en el miembro número 16 de la organización. Tras un periodo de reflexión España decidiría bajo el gobierno de Felipe González en 1986 mediante un referéndum respaldado por el 52,54% a favor de la entrada en la OTAN. España entraba en el organismo de la alianza a excepción de la estructura militar a la que se opusieron los españoles. En este aspecto se llegó al acuerdo de que tropas españolas aportadas a la organización seguirían bajo el mando español y solo se cedería a los comandantes aliados su control operativo. A su vez las fuerzas de la OTAN en territorio español serían coordinadas por el JEMAD (Jefe de Estado Mayor de la Defensa), donde los mandos españoles pueden ser designados comandantes de las fuerzas aliadas. Los campos que conciernen a la OTAN y al gobierno español son resumidos por el Ministerio de Asuntos Exteriores y Comunicación en el siguiente comunicado (enlace de la pagina web del Ministerio de Asuntos exteriores y Comunicación. <http://www.exteriores.gob.es/RepresentacionesPermanentes/OTAN/es/quees2/Paginas/Espa%C3%B1aOTAN.aspx>):

"Las seis áreas básicas de coordinación entre los mandos principales de la OTAN y el JEMAD español, acordadas en la primera mitad de la década de los 90, fueron las siguientes: preservar la integridad del territorio español; defensa



En verde países miembros. En naranja países socios.

La OSCE se encarga de el control de armamentos de los países integrantes, la seguridad y gestión de las fronteras, prevención y resolución de conflictos, lucha contra el terrorismo, reforzar el sector de seguridad, y crear servicios policiales con capacidades internacionales. A nivel económico, medioambiental y jurídico trabaja en el crecimiento económico sostenible, promoción de acciones medioambientales, y la protección de los derechos humanos entre otras. En lo referente a las misiones cumple el llamado ciclo del conflicto compuesto por la alerta temprana y prevención de conflictos, solución de los existentes, y la rehabilitación tras este.

El radio de acción de los países miembros se reparten por misiones según la región en la cual se produce en este momento son unas 16 misiones agrupadas en las siguientes zonas. En el sudeste de Europa, en países como Bosnia-Herzegovina, Croacia, Serbia, Albania y Macedonia. En Europa del Este: Moldavia, Bielorrusia y Ucrania. En el Cáucaso: Georgia, Azerbaiyán y Armenia. Y en la zona de Asia Central se destinan las acciones a países como Kazajistán, Turkmenistán, Kirguistán, Tayikistán, Uzbekistán. La OSCE como nos dice el ministerio de defensa español (enlace <http://www.defensa.gob.es/defensa/seguridaddefensa/>) "*se ocupa de tres materias principalmente: político-militar, económico-medioambiental y derechos humanos. La OSCE se ha convertido en la mayor alianza para la paz tras la firma del Acta de Helsinki*".

- **Agencia Europea de Defensa.**

Organismo creado en 2004 tras la reunión el 12 de Julio de ese mismo año mediante la Acción Común del Consejo (enlace para diario Oficial de la Unión Europea: https://europa.eu/european-union/about-eu/agencies/eda_es). Este nuevo organismo pretende alcanzar los siguientes objetivos:

1. "*impulsar las capacidades de defensa de la UE, especialmente en el ámbito de la gestión de crisis;*

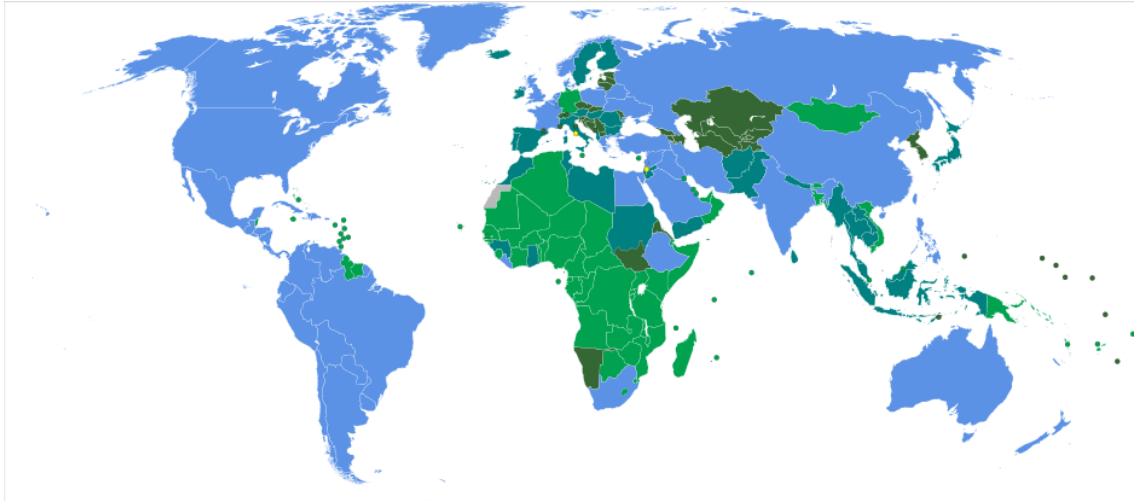
2. *promover la cooperación europea en materia de armamento;*
3. *consolidar la base tecnológica e industrial de defensa europea y crear un mercado europeo competitivo de material de defensa; y*
4. *fomentar la investigación con objeto de fortalecer el potencial tecnológico e industrial de Europa en el ámbito de la defensa."*

Las funciones actuales de la agencia son:

1. *elaborar un enfoque amplio y sistemático que defina y cubra las necesidades de la política europea de seguridad y defensa;*
2. *fomentar la colaboración en materia de armamento entre los Estados miembros de UE;*
3. *ayudar al desarrollo y a la reestructuración global de la industria europea de defensa;*
4. *trabajar, en colaboración estrecha con la Comisión, en el desarrollo de un mercado europeo de armamento competitivo a escala internacional.*

- **Organización de las Naciones Unidas.**

Fundada el 26 de junio de 1945 en San Francisco, con un total de 51 países, la Conferencia sobre Organización Internacional acabó con la redacción de la Carta de las Naciones Unidas. Esta Carta fue firmada por 51 países. En esta Carta los miembros se comprometerían al mantenimiento de la paz, la seguridad a nivel internacional, mejorar el nivel de vida, velar porque se cumplan los derechos humanos, fomentar la amistad entre naciones y el progreso social. Actualmente son miembros 193 países. España ingresaría el 14 de Diciembre de 1955, siendo miembro electo del Consejo de Seguridad hasta en 4 ocasiones. España como nos comunica el Gobierno español se siente orgullosa de pertenecer una muestra de ello es que nuestro país ocupa el noveno puesto en la clasificación de contribuyentes de la organización, estando en el Grupo de Ginebra, donde se encuentran los 12 mayores contribuyentes. Teniendo en cuenta la suma de todas las aportaciones, ya sea a nivel económico, administrativo, en operaciones para mantener la paz, etc, ya sean de carácter obligatorio o voluntario España ocupa el sexto lugar, destacando como uno de los miembros más comprometidos con la Organización sobre todo tras la llegada de la democracia.



Mapa en el que se muestran los Estados miembros de la ONU de acuerdo a su fecha de ingreso a la organización. ■ 1945 (miembros fundadores). ■ 1946–1959. ■ 1960–1989. ■ 1990–actualidad. ■ Estados observadores.

- **Tratado de la Unión Europea Occidental.**

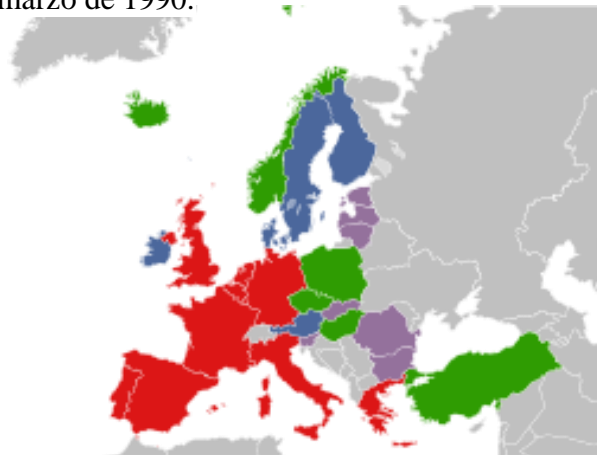
El Tratado de la Unión Europea Occidental o UEO era una organización de defensa de países europeos y a su vez miembros de la OTAN. Teniendo sus bases en el Tratado de Bruselas de 1948 la organización se acabaría disolviendo en 2010 en el Tratado de Lisboa debido a su decadencia, ya que las tareas vinculadas a esta son absorbidas por la Unión Europea, finalizando definitivamente sus actividades en junio de 2011. España habría entrado en la organización el 27 de marzo de 1990.

Rojo 1º Países miembros.

Verde Asociados.

Azul Observadores.

Morados nuevos miembros
2004-2007.



- **Organización para la Cooperación y el Desarrollo Económico.**

Compuesto por 35 estados y fundada en 1960, se trata de una organización cuyo objetivo es coordinar sus políticas económicas y sociales. Con la finalidad de contribuir a la expansión económica de los países miembros, favorecer el incremento del comercio mundial, además del progresivo aumento del empleo y el nivel de vida dentro de los países miembros.

España ingreso el 3 de Agosto de 1961. He de decir que fue un gran paso para una España, que en ese momento se encontraba sumida en los efectos de la autarquía y el bloque comercial internacional que sufría España durante el régimen franquista. Este pacto supuso la salida del aislamiento y la llegada de oxígeno a la ahogada economía española.

- **Conclusión del apartado.**

Las relaciones entre España y estas organizaciones, ya sean a nivel económico, defensivo, o político, surgen por un motivo. Con la aparición de las grandes potencias como Estados Unidos, Rusia, China y otros países de Asia como la India, o de América Latina como Brasil, las grandes potencias del petróleo en Oriente Medio, las naciones europeas han quedado relegadas a un segundo plano. Su relevancia internacional, (a excepción en mi opinión de Francia y Gran Bretaña), se han mantenido gracias a su importancia histórica y al acercamiento con estos colosos. (no incluyo a los países africanos ya que no tienen en mi opinión una gran importancia internacional a no ser que sea a través de los países que los tutelan, como Gran Bretaña y Sudáfrica)

Son cruciales para España estas alianzas internacionales ya que al igual que muchos países no puede competir con las grandes potencias que controlan numerosas materias primas o esenciales, como el petróleo y sí a esto le sumamos una economía fuerte e influyente, combinada a una gran fuerza militar, tenemos como resultado una naciones que puede imponer su poder en el marco internacional.

España ha necesitado unirse al resto de países europeos para no verse desplazado del marco internacional y proteger así sus intereses exteriores. La alianza con otros países que da lugar a la Unión Europea, si bien no es perfecta (como se ha demostrado con el brexit o las discusiones sobre la entrada o no de países balcánicos o de Turquía) permite a los países europeos entrar en el juego de las grandes potencias, aunque bien es cierto que Francia, Alemania y Gran Bretaña ya lo hacían, su el respaldo es ahora mayor. Estos movimientos en expansión hacia el este, que vemos en las políticas de unificación de la UE podrían verse como la plasmación de la teoría de Mackinder de intentar controlar Europa del Este, el eje de la Isla Mundial.

En cuanto a las organizaciones más internacionales como la OTAN, son el claro ejemplo de lo que hablaba antes, España debe situarse a la sombra de unos de los colosos como aliado, para mantener su prestigio e influencia, esto lo vemos en el apoyo que ha dado España a campañas lideradas por la Casa Blanca como la invasión a Irak o el apoyo que ofrece esta relación cuando España entra en tensiones con Marruecos.

Otro aspecto que me gustaría señalar brevemente son las consecuencias del auge terrorista. Esto está beneficiando las alianzas entre los países de la civilización Occidental que se unen para hacer frente al terror que llega de países de otra civilización, la Islámica, llegando a que surjan ideas radicales. Esto está dando lugar a

una confrontación entre ambas que como ya predecía las teorías de Huntington solo puede acabar con la imposición de una sobre la otra. El miedo y el odio son en mi opinión una de las herramientas más eficaces para controlar a la población, creó que solo hace falta una pequeña chispa para que surja la llama. La gente intenta vivir el día a día pero los continuos ataques de un enemigo anónimo que podría ser tu vecino aumentan el miedo y el racismo. Solo hace falta alguien que sepa encauzar ese miedo y rabia, que ocupe un gran cargo, como el de presidente de la Casa Blanca, y podríamos estar a las puertas de la III Guerra Mundial.

4. Operaciones militares de España.

A. Operaciones Permanentes.

Las operaciones permanentes de las Fuerzas Armadas tienen como objetivo garantizar la seguridad y la defensa del país, así como a sus habitantes, los derechos y libertades que les otorgan la Constitución de 1978 y la Carta de las Naciones Unidas de 1945. Las Fuerzas Armadas colaboran con los organismos públicos e internacionales para cumplir estos objetivos y los extraordinarios encomendados por el Gobierno. Las Fuerzas Armadas se dividen en tres grandes cuerpos, que sintetizaremos brevemente gracias a la información aportada por la página web del Ministerio de Defensa (<http://www.defensa.gob.es/misiones/espagna/>):

- El Ejército de Tierra, es el cuerpo con mayor efectivos de las FFAA, y se encarga de labores como: la presencia en todos los territorios españoles ya sean en la península, los archipiélagos o los territorios del Norte de África, apoyo a las autoridades civiles, establece mecanismo de respuestas ante crisis de diversas características, y participa en actividades bilaterales de cooperación con otros países y organismos internacionales.
- La Armada, muy importante en un país como el nuestro abierto por completo al mar por su situación geográfica. La Armada trabaja para la libre circulación de mercancías, vigila la inmigración ilegal, presta auxilio en el mar, la lucha contra la piratería, incidentes sobre posesiones marítimas en litigio, además de la presencia de fuerzas navales en aguas con problemas fronterizos.
- Ejército del Aire se encarga del control del espacio aéreo español, el transporte de autoridades y órganos nacionales, brinda ayuda humanitaria de respuesta rápida, evacuaciones médicas, extinción de incendios, apoyo en misiones de búsqueda y salvamento, realiza misiones de vigilancia aduanera, entre otras labores.

B. Operaciones Históricas.

- **Namibia. 1989/90.**

En el año 1966 tenía lugar una confrontación, en el suroeste de África, en la que estaban implicados países como Sudáfrica, Angola y otras naciones que se vieron como aliados de uno u otro bando como la URSS, Estados Unidos, Cuba o Gran Bretaña. Tras una larga y cruenta guerra entre los beligerantes, que usaron un número nunca antes visto de armamento y tropas mercenarias e incluso se llegó a oír rumores sobre la existencia de posibles armas nucleares, la organización internacional de las Naciones Unidas se vio obligada a intervenir para que ambas partes alcanzaran un acuerdo.

Namibia es un país con una gran riqueza mineral, en la que destaca el uranio y los diamantes. Esto lo hacía un punto clave y un buen aliado para las potencias occidentales en la carrera por la supremacía ante la URSS y sus aliados. Es destacable como al conseguir la Independencia Namibia, Gran Bretaña rápidamente atrae al país a formar parte en su Commonwealth.

España, como país miembro de la organización, aportó a la misión de paz en el sur de África una unidad aérea autónoma con 250 militares pertenecientes al Ejército del Aire, ocho Aviocar C-212 y un Hércules C-130. Los objetivos del contingente español eran el transporte del personal civil y militar, la evacuación de heridos, el reconocimiento del terreno y el traslado del material necesario. La misión estuvo dirigida en todo momento por los organismos de las Naciones Unidas con la premisa de que Namibia se independizara y tomara el camino democrático.

- **ONUCA. 1989/90.**

El grupo de Observadores de las Naciones Unidas para Centroamérica, surge tras la petición de Costa Rica, Nicaragua, Guatemala, Honduras y El Salvador de apoyo a la ONU para poder llegar a un acuerdo con las antiguas guerrillas de la zona, formadas para luchar contra los gobiernos dictatoriales, por motivos sociales y económicos ya que gran parte de los guerrilleros fueron de origen indígena o campesinos pobres. La ONU aceptó enviar la ayuda solicitada y además solicitó que España se encargara de nombrar a un general del país para la dirección de la operación, mando que recayó sobre el general Agustín Quesada y posteriormente en el general Víctor Suanzes. España aportaría el contingente más numeroso para esta operación, el cual se encargó de la



vigilancia para comprobar que se cumplían los acuerdos en los 5 países, con un total de 57 oficiales desplegados. Es una operación de gran relevancia para España, la cual siempre ha querido mantener su prestigio en América del Sur y servir de enlace entre Europa, la ONU o la OTAN y los países de la América latina.

- [UNAVEM I y II. Angola 1989/91.](#)

Primera Operación de paz de las Naciones Unidas en la que España participaba, tenía como objetivo mantener la paz en el país que sufría la guerra entre el Gobierno y la guerrilla de la Unión Internacional para la Independencia Total de Angola, puesto que tras la independencia del país se llegó a un enfrentamiento entre las diferentes posiciones nacionalistas cada una de ellas vinculadas a las dos fuerzas en choque, el liberalismo occidental y el comunismo. Otro objetivo era asegurarse que las tropas cubanas desplegadas en el país se retiraran definitivamente. España aportó a la primera operación unos 21 observadores militares asegurándose de que los soldados cubanos abandonaran el país. La segunda operación fue propuesta por la ONU ya que no se aseguraba un alto al fuego definitivo. Esta operación duraría hasta el año 1993, después de aportar un total de 75 observadores militares más en la segunda operación. Después de esto España se retiró y no participaría en la UNAVEM III. Esta es otro ejemplo de cómo España sirve de intermediario gracias a sus relaciones con los países de habla española y motivada también por las buenas relaciones del gobierno español había mantenido con Cuba, lo que facilita que Castro la acepte como mediadora.

- [1º Guerra del Golfo. Embargo a Irak y ayuda al pueblo Kurdo. 1990/91.](#)

En 1990 España participaría junto con otros 16 países en una operación para someter a Irak a un embargo marítimo por la invasión del gobierno de Saddam Husein sobre Kuwait. Después de la guerra entre Irak e Irán, Saddam necesitaba incrementar la economía del país con su producto mas valioso, el petróleo, pero no podía hacerlo compitiendo con países como Kuwait que producía más barriles bajando así el precio del crudo en el mercado.

Tras la resolución 661 tomada por el Consejo de Seguridad de Naciones Unidas que aprobó las operaciones en Oriente Medio contra Irak. España aportó a la misión de embargo la agrupación Bravo con 1200 militares, en dos corbetas en el Mar Rojo, y una fragata en el Golfo Pérsico, además de aviones C-130 Hércules para el transporte.

Paralelamente al embargo Estados Unidos, junto a otros países, llevarían a cabo la ocupación de Kuwait para liberarla de manos iraquíes, lo que generó la operación Provide Comfort, con la finalidad de aportar ayuda humanitaria al pueblo Kurdo en 1991 que acabaría el 24 de junio del mismo año. El pueblo Kurdo es una minoría étnica en Oriente medio que sufre la marginación y discriminación por parte de la sociedad Islámica y de muchos de sus Estados como en este caso hacia el gobierno de Saddam, llegando a prácticas genocidas con la sociedad kurda. En esta operación la Agrupación Táctica Alcalá y miembros de la Brigada Paracaidista se desplegaron en las localidades

de Zajo y Shiladiza aportando una valiosa ayuda humanitaria a los refugiados de la guerra.

España participa en estas operaciones debido a su alianza con la OTAN, en especial con Estados Unidos al que el gobierno español apoya públicamente. Aunque bien es cierto que las misiones españolas se destinaron solo al apoyo de los aliados y a facilitar la ayuda humanitaria a la población.

- **Bosnia-Herzegovina. 1992**

El conflicto de los Balcanes comenzó con la desintegración de la antigua Yugoslavia el 6 de abril de 1992. Se desarrolló tras la separación del país de Croacia y Eslovenia con el debilitamiento del sistema comunista implantado en el país. Serbia como principal foco antiseparatista y Croacia como foco separatista. Este conflicto pasó no solo a tener un carácter político sino que llegó a ser una guerra étnica y religiosa debido a la gran diversidad de etnias croatas, bosnios, eslovenos, serbios, macedonios, albaneses y a la diversidad religiosa de la zona, donde encontramos cristianos católicos, cristianos ortodoxos y musulmanes.

El conflicto comenzado en el año 1992 se encarnizaba cada día más en tierras balcánicas, debido a esto la ONU comenzaría a enviar misiones con el objetivo de evitar la masacre de civiles, imponer en lo posible un alto al fuego y el comienzo de negociaciones, así como de hacer llegar toda la ayuda humanitaria a los afectados por el conflicto.

La primera fuerza española llegaría a territorio bosnio el 25 de octubre de 1992. Poco después el buque anfibia *Castilla* llevaría al puerto de Split en Croacia a la agrupación táctica *Málaga*, formada por legionarios bajo el mando del General Francisco Javier Zorzo, formando parte de los cascos azules destinados por la ONU. Por primera vez se usaba a un cuerpo de élite como la Legión en una misión que tenía como objetivos preservar la paz alcanzada en los acuerdos, aportar ayuda humanitaria protegiendo a los convoyes de provisiones y suministros de la ONU, ayudar al libre movimiento de civiles en la zona destinada. La zona sería Mostar y sus alrededores así como otras ciudades asediadas.

Las tropas se instalaron en la ciudad croata de Divuldje como punto de partida y desde ahí adentrarse al territorio designado para sus operaciones, cerca del curso del río Neretva. A finales de ese mismo año los enfrentamientos se harían más cruentos entre los serbios y la coalición entre croatas-musulmanes que luchaban por el control de Bosnia-Herzegovina. Durante el invierno hasta su relevo, los soldados de la agrupación *Málaga* se encargaron de escoltar los convoyes de suministros destinados a ciudades asediadas como Sarajevo y Mostar, que junto a los camiones de ACNUR se encontraban en un continuo cruce de fuego.

Al año siguiente el enfrentamiento da un giro, ya que la coalición croata-musulmana se disuelve y se enfrentan entre ellos. Esto supone que las tropas españolas se encuentran

en el centro del enfrentamiento al ser Mostar la segunda ciudad más importante de la región atacada por la milicia de ambos bandos. La UNPROFOR (fuerza de protección de las Naciones Unidas) pasa en estos momentos por situaciones de gran peligro. Llegaría un nuevo destacamento llamado *Canarias* que sustituiría a los soldados del *Málaga* agotados por las duras condiciones. Este destacamento sería destinado a Mostar como fuerzas de interposición. La UNPROFOR conseguiría uno de sus objetivos, una tregua que permitió que se destinara a 68 hombres y 6 blindados españoles para llevar ayuda humanitaria a la población. Es en este momento cuando se produce la primera víctima española en el conflicto, el teniente Arturo Muñoz Castellano fallecería a causa del impacto de un mortero el 13 de mayo de 1993. En septiembre otro cargamento entraría en la ciudad y sería retenido por la población durante 6 días en el barrio musulmán para evitar así el continuo bombardeo de los croatas. A estos hombres se les recompensaría con el Premio Príncipe de Asturias de Cooperación Internacional de 1993.

Ya a comienzos de 1994 croatas y musulmanes llegarían a un acuerdo para la creación de una Federación común acabando con las hostilidades entre ambos bandos. Para vigilar este acuerdo en Mostar se destinó a la agrupación *Madrid* que relevó a la *Canarias*. En este nuevo ambiente fue posible que el destacamento español pudiera levantar tiendas en la ciudad donde se dieron lugar los primeros encuentros entre familiares de uno y otro bando, el intercambio de civiles y cadáveres bajo la atenta vigilancia de los españoles. Poco después y ante la posibilidad que abría este acuerdo las tropas españolas se dedicaron no solo a la vigilancia y a llevar suministros, también reconstruyeron puentes (Stari Most), desactivaron minas en la ciudad, y reconstruyeron tendidos eléctricos y de telefonía. Las siguientes agrupaciones bajo las órdenes de la ONU (*Córdoba, Extremadura, Galicia y Aragón*) continuarían con estas labores.

En diciembre de 1994 España destinaría el destacamento Ícaro a la base aérea italiana de Aviano. En esta fuerza se encontrarían 8 aviones F-18 y 2 KC-130 con los objetivos de controlar el espacio aéreo bosnio en apoyo a la Fuerza de Protección de las Naciones Unidas (Operación Deny Flight), realizar ataques sobre objetivos serbobosnios (Operación Deliberate Force) y apoyar a la Fuerza de Implementación desplegada en el territorio bosnio, entre otros.

El 20 de diciembre se producía un cambio de gran importancia, la ONU relegaba a la OTAN el control de las operaciones en los Balcanes. La fuerza ahora denominada IFOR, en la cual la brigada española *Aragón* se integraría a la División Multinacional Sureste, estableciendo su base en el aeropuerto de Mostar, e incorporándose un nuevo cuerpo del Grupo Táctico de Infantería de Marina. En 1995 acabaría la guerra pero las tropas españolas siguieron destinadas en el territorio. En 1998 recibirían al rey Don Juan Carlos para celebrar la Pascua Militar con la brigada *Aragón*. Se iniciaría poco después el programa Cervantes en la zona que llevaría a los más jóvenes el estudio del idioma español, así como cuestiones de seguridad, higiene etc.

Se tomaría la decisión entre 2000 y 2004 de destinar sólo a una brigada (600 militares) en la zona, con los mismos objetivos que los anteriores pero con la diferencia de que no existía un alto riesgo de ataque. En diciembre del mismo año, la Unión Europea recibía el relevo de las operaciones en Bosnia con el destacamento EUFOR. En 2006, la Comisión Europea decidió reducir la presencia de efectivos en Bosnia. En abril del año siguiente, se disolverían los tres últimos batallones internacionales y regresó de la agrupación *Cádiz* desde Mostar. Hoy en día y desde el 25 de Enero de 2010, el Consejo de la Unión Europea decidía transformar la operación a EUFOR Althea, en una misión de formación y asesoramiento al ejército de Bosnia- Herzegovina. Acaba así la misión militar más prolongada durante la democracia española, de la que, durante sus 18 años de duración, han sido partícipes 46.176 militares, de los cuales han fallecido 22.

Actualmente, las tropas españolas destinadas en Sarajevo colaboran con las Fuerzas Armadas bosnias para que puedan obtener las capacidades y cualidades necesarias para estar a la altura de otros países de la OTAN.

Su alianza tanto con la OTAN como al ser miembro de la Unión Europea hace indispensable la participación de España en este conflicto, en el que como hemos visto aun continua aportando tropas para mantener la paz. España aun continua aportando un gran apoyo a los civiles afectados por la guerra.



Carmen Chacón en Sarajevo en el acto que pone fin a la presencia de nuestras tropas.

www.elperiodico.com Visita del Rey, en 1997, a las tropas españolas destacadas en Mostar (Bosnia).

www.elmundo.es



- **Operación Alfa-Charlie(Huracán Mitch) 1998.**

En octubre de 1998, Centroamérica sufría la devastación provocada por el huracán Mitch. Con más de 30 mil millones de pesetas recaudadas, España se comprometía a ayudar a los países arrasados por el huracán, coordinándose con las organizaciones no gubernamentales y la Agencia Española de Cooperación Internacional. El Ejército del Aire, con un Boeing 707 y tres C-130 Hércules, abriría un puente aéreo, mientras que la Armada enviaría los Buques de desembarco Anfibios *Galicia*, *Pizarro* y *Hernán Cortés* para ayudar a los afectados. Además, España aportaría 2700 toneladas de ayuda



humanitaria y servicios sanitarios, así como su ayuda en la reconstrucción de infraestructuras.

Foto: Ministerio de Defensa.es, El Buque *Galicia* en Honduras para ayudar a la población tras el huracán.

- **Despliegue en Kosovo(KFOR). 1999.**

Los continuos enfrentamientos en la zona entre el Ejército de Liberación de Kosovo en 1996 y la respuesta del ejército provocarían un nuevo conflicto armado entre los albanokosobares y los serbios. Como ya ha sido tratado anteriormente el conflicto de los Balcanes, en este apartado me dedicaré únicamente a la misión de pacificación y entrenamiento a cargo de la OTAN en Kosovo para la pacificación del territorio. En 1999, se despliega en Kosovo la Fuerza Internacional de Seguridad KFOR cuyo objetivo fue mantener el orden en el territorio y proteger a la población civil. Hoy en día, alrededor de 5.600 militares de 26 países miembros de la OTAN continúan en el país ayudando a la pacificación y adiestrando a las fuerzas de seguridad del mismo. España aportó a las sucesivas misiones más de 22 mil soldados desde 1999 hasta el 2009, un año después de la declaración de independencia del país, en el que se ayudó a la pacificación del territorio y, también, a la población, con la reconstrucción de infraestructuras, ofreciendo además servicios médicos y ayuda humanitaria.

- **Guerra de Irak 2003/04.**

La guerra de Irak fue una campaña originada por Estados Unidos, el cual pidió ayuda a sus aliados para acabar con el supuesto desarrollo de armas de destrucción masiva o ADM, además de la vinculación del país con el grupo terrorista conocido como Al-Qaeda, lo que suponía un gran riesgo para Estados Unidos y sus aliados. Pronto se descubrió que Irak no poseía la capacidad para la producción de ADM, gracias a la Operación Ópera, llevada a cabo por Israel el 7 de Junio de 1981 sobre un reactor nuclear situado en Bagdad. Debido a este contratiempo no se hicieron de esperar nuevas justificaciones del gobierno estadounidense y de sus aliados, tales como, la defensa de los derechos humanos que el gobierno iraquí violaba continuamente; la intención de llevar la democracia a un país totalitario controlado por Saddam Husein o la vinculación de éste con los terroristas de Al-Qaeda, culpables del atentado del 11 de Septiembre de 2001. Otra de las motivaciones sobre las que más se ha debatido, es la idea de que la guerra fue sólo un medio para que Estados Unidos, y a través del mismo y de sus

aliados, controlasen las reservas de petróleo de Irak y Kuwait, país ocupado anteriormente por el régimen de Saddam.

La guerra comenzaría el 20 de Marzo de 2003, día en el que empezó la invasión de tropas aliadas en territorio kuwaití e iraquí. Los países beligerantes serían Estados Unidos, como cabeza de la coalición, Gran Bretaña, España, Australia, Polonia, Dinamarca, Italia, Francia, El Salvador, Rumanía, República Dominicana, Ucrania, Países Bajos, Bulgaria, Japón, Georgia y los peshmergas kurdos. No todos los países aportarían apoyo militar y económico, siendo Estados Unidos y sus principales aliados (Gran Bretaña y Francia) los que más tropas enviarón.

Previamente el 16 de Marzo en la Cumbre de las Azores, se le dio un ultimátum al gobierno iraquí. Al ser ignorado este ultimátum, el 20 de Marzo de 2003, comenzaba la invasión a Irak. En España se aprobaría el 21 de marzo la autorización del Consejo de Ministros al despliegue español en Um Qasar. España se encontraba entre los países de la coalición de la voluntad, compuesta por los países de la Cumbre de las Azores. Esta coalición presionó al Consejo de Seguridad de las Naciones Unidas en pos de la invasión a Irak.

El presidente del gobierno de España, siendo en ese momento José María Aznar, miembro del Partido Popular, fue uno de los principales partidarios del conflicto y de la ratificación del apoyo al aliado español, Estados Unidos. Otra motivación movía al entonces presidente del gobierno español, Aznar pretendía que España volviera a ser participe en la historia y este era un acontecimiento global que venía perfecto para el caso. Después, el presidente español reiteraría en varias ocasiones que el destacamento español no tenía el objetivo de ocupar el territorio, sino el de aportar apoyo, seguridad a civiles y la indispensable ayuda humanitaria. También argumentó que varias intervenciones de militares españoles no se encontraban bajo el mando español, sino a través del mando de las Naciones Unidas.

El 9 de Abril de 2003 comienza la operación Um Qasar, llamada también misión Sierra Juliet, desarrollada en el sur del país, donde el ejército español brindaría apoyo a los aliados y ayuda humanitaria a la población, hasta junio de 2003.

Esta misión, llevada a cabo por la Unidad Conjunta de las fuerzas españolas de apoyo humanitario, se encargó de facilitar 14 toneladas de alimentos, 46.000 litros de agua, además de otros recursos de primera necesidad, con el apoyo del buque de asalto anfibio "*Galicia*". Además, también se aportó ayuda médica a través del hospital de campaña del Escalón Médico Avanzado del Ejército de Tierra, así como la rehabilitación o construcción de infraestructuras básicas en la zona.

El 21 de Junio, se pone fin a la misión en Um Qasar. Poco después, el 11 de julio, el consejo de ministros apoyaría el envío de un contingente militar a las provincias de An Nayaf y Al Qadisiya, con los mismos objetivos similares a los anteriores despliegues. Sería en agosto de 2003 cuando se despliega la Brigada Multinacional Plus Ultra I en

ambas provincias para dar apoyo logístico y ayuda a la población civil en la reconstrucción y estabilización de ambos territorios. Se enviaron un total de 1300 militares a Irak en esta operación, que una vez allí, fueron completadas con fuerzas militares de otros países hispanohablantes, como Honduras, Rep. Dominicana, El Salvador y Nicaragua. Las tropas españolas permanecieron en territorio iraquí hasta finales del 2004.



La guerra de Irak no fue una guerra fácil para España. Aunque el presidente, en el momento de la invasión, así como, los altos cargos militares, reiteraran que la participación del país fue solo de carácter humanitario y de apoyo a los aliados, la contienda obtuvo un tremendo rechazo en la población, no solo a nivel nacional, ya que en otros países como en Francia y Alemania, la opinión pública estaba en contra. Fue tal la oposición a la guerra que después del atentado del 11-M en Madrid se veía ya un claro cambio de gobierno, el cuál suponía que el Partido Socialista Obrero Español, principal oponente del actual gobierno y públicamente en contra de la guerra, obtuviera la mayoría en las elecciones generales del 14 de marzo del mismo año, y con ello se promoviera la retirada paulatina de tropas en el territorio iraquí.

Aunque el gobierno de J. L. Rodríguez Zapatero se declarara en contra de la invasión y el envío de militares españoles al país iraquí, aún, hoy en día, nuestro país sigue aportando tropas con el objetivo de acabar con las amenazas internas y ayudar a la estabilización del país, adiestrando al ejército nacional, ayudando en el control interno y de las fronteras, aportando o vendiendo armas al gobierno, asegurándose de que se

respete los derechos de los ciudadanos y haciendo todo lo posible por ayudar a los numerosos refugiados y civiles en apuros, debido a los numerosos años de conflicto.



Elpais.com
Soldados y vehículos militares del convoy de tropas españolas desplegadas en Diwaniya (Iraq) cruzan la frontera de Kuwait de regreso a casa.

- **Operaciones Respuesta Solidaria I y II.**

En 2004, se ponía en marcha la primera operación de respuesta solidaria aprobada por el gobierno español, el 8 de enero, donde se decidió el envío inminente de tropas de las Fuerzas Armadas españolas, así como ayuda humanitaria y económica para los afectados por el gran tsunami que había arrasado las costas de Indonesia y Tailandia, suponiendo la muerte a más de 300 mil personas en 11 países e innumerables daños materiales. Las primeras fuerzas en llegar fueron 80 militares del Ejército del Aire, tres CN-235 y dos Hércules C-130. Poco después sería enviado el buque *Galicia* con la preparación médica necesaria para la misión de ayuda. España aportaría, además, 9,3 millones para ayudar a las víctimas y la reconstrucción de infraestructuras. También, creo que se debe de destacar el fallecimiento de un buzo del cuerpo militar. El día 24 del mismo mes, el buque *Galicia* partiría de Sumatra rumbo a casa.

En 2005, se pondría en marcha la segunda operación de respuesta solidaria, esta vez en Pakistán, que sufriría en octubre de 2005 un terremoto de 7,5° en la escala de Richter, justamente en la zona de Cachemira, causando 70 mil muertes. El gobierno Pakistán solicitaría a la OTAN su ayuda, a lo cual se respondió con el envío de su Fuerza de Reacción Rápida para ofrecer ayuda humanitaria. En esta expedición participarían un total de 814 efectivos, 370 de ellos españoles. Además, estuvo liderada por el Cuartel General Terrestre de Alta Disponibilidad de Bétera (Valencia), encargado del mando del componente terrestre de la Fuerza de Respuesta Rápida de la Alianza. El contingente español estaba formado por una unidad médica y otra de ingenieros que contó con dos secciones de zapadores de las Brigadas Aerotransportable y Paracaidista y una sección de máquinas. España siempre ha destacado por su labor humanitaria en cualquier parte del mundo, llevando suministros, ayuda médica, expertos ingenieros para la reconstrucción de las zonas afectadas, así como facilitando educación a los niños.

- **Ayuda Humanitaria a Haití. 2010.**

En 2010 tiene lugar un terremoto de 7° en la escala de Richter en una de las naciones más pobres del planeta. Haití sufre así uno de los desastres naturales más grandes de su historia. El terremoto y sus réplicas causan la muerte de más de 200 mil personas e innumerables daños materiales, por lo que la comunidad internacional emprende rápidamente una empresa común para ayudar al país caribeño.

España es la coordinadora de la ayuda destinada desde la comunidad europea, debido a que durante este período, ocupaba la Presidencia, poniendo a disposición de la UE el Centro Logístico Humanitario de Cooperación Español que la Agencia Española de Cooperación Internacional para el Desarrollo tenía en la isla.

El 14 y el 15 de febrero de 2010, llegaba dos aviones con ayuda humanitaria del Ejército del Aire y miembros de otros cuerpos de rescate, la guardia civil o voluntarios del SAMUR. Poco después, partiría de Cádiz el buque *Castilla*, en el que, además de médicos, sanitarios y militares, se encontraba un helicóptero Sikorsky SH-3D y tres

Augusta Bell AB-212, de los cuales, uno no regresaría a España, ya que sufriría un accidente, resultando muertos sus cuatro ocupantes. Destinados en Petit Goave, los miembros españoles ayudaron al recate de muchas personas, así como a la reconstrucción de importantes infraestructuras, tales como hospitales, centrales eléctricas o pozos, sin olvidarnos de la importante labor médica realizada asistiendo a los heridos, vacunando a la población o asistiendo a partos. El 21 de mayo regresaría el buque anfíbio *Castilla* a Rota con la mayoría del contingente español.

Foto: Ministerio de Defensa
Ingenieros ayudando en Haití.



- [República Centroafricana \(EUFOR RCA\).2014](#)

El día 10 de febrero de 2014, la Unión Europea decide autorizar el envío del contingente EUFOR para evitar el continuo derramamiento de sangre que estaba sufriendo la República Centroafricana tras un golpe de Estado en 2013. Además de este enfrentamiento, el país también sufrió una nueva oleada de miedo, al enfrentarse el grupo "anti-Balaka", de religión cristiana, con la población musulmana, ya que el anterior régimen dictatorial dio el golpe con el grupo armado Seleka, de mayoría musulmana. Ante estos problemas, la ONU aprobaba la intervención de la Unión Europea que desplegó a la fuerza EUFOR . España asumía por primera vez en su historia el mando de las fuerzas de operaciones especiales europeas. A la misión EUFOR RCA, España aportó 85 militares del mando de Operaciones Especiales y 25 Guardias Civiles relevados cada 6 meses. Las tropas españolas custodiaron los distritos 3 y 5 de la capital, Bangui, con un total de 447 operaciones y 150 servicios de apoyo a la Fuerza Internacional de la Policía por parte de los miembros de la Guardia Civil.

La República Centroafricana a pesar de ser uno de los países más pobres del mundo tiene una riqueza mineral muy atractiva para otras naciones, ya que posee reservas de uranio, oro y diamantes, maderera e hidroeléctrica. Es obvio que el control del comercio con este país es muy fructífero, ya que tiene numerosos recursos que las grandes potencias necesitan y la Unión Europea es consciente de ello. Por ello se pretende la pacificación del país y la regulación de un mercado entre Europa y la República, además de evitar que estos recursos caigan en manos de grupos terroristas.

C. Operaciones Actuales en el Exterior.

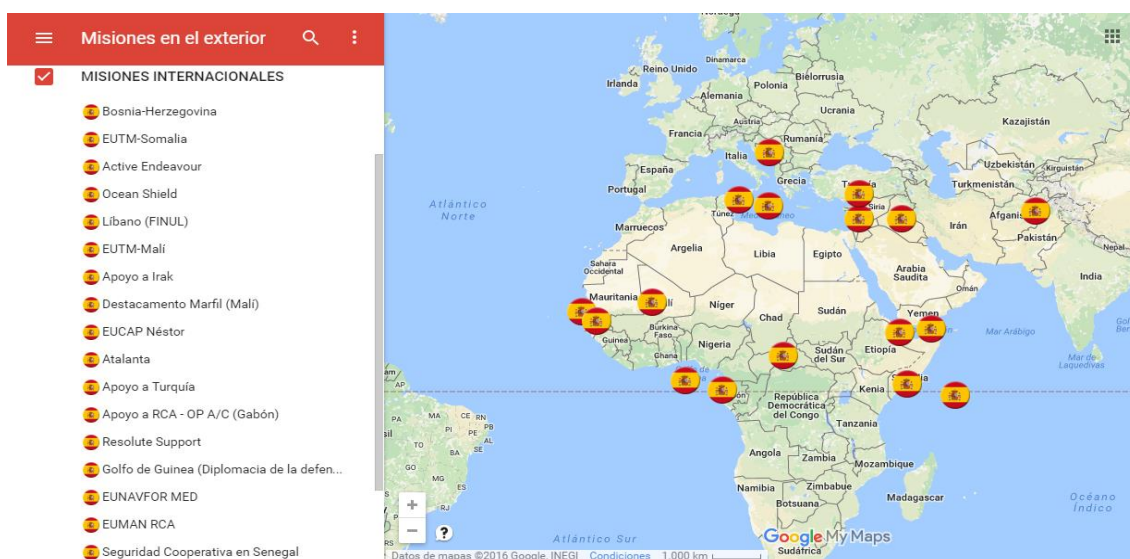


Foto: Ministerio de Defensa, Misiones Internacionales actuales de España.

- **Resolute Support (Afganistán) 2.001.**

La participación de España fue aprobada por el Consejo de Ministros el 27 de diciembre de 2001. En 2014 se aprobó, en el Congreso de los Diputados, la misión "Resolute Support", encargada de dotar de las cualidades necesarias a las fuerzas de seguridad afganas. España ha perdido en la pacificación de Afganistán a 102 militares, entre accidentes o ataques contra nuestras fuerzas, desde la inicial operación conocida como "Libertad Duradera", donde se aportó apoyo médico, buques, helicópteros y aviones de transporte. Después, se inició la operación ISAF, donde se llevaron a cabo labores de reconstrucción, apoyo a los aliados y prestaciones de servicios médicos, obteniendo el mando de la base de Herat.

Tras el ataque de AL Qaeda a Estados Unidos, la OTAN tuvo como objetivo la intervención en Afganistán, país controlado por las fuerzas talibanes y donde se encontraban miembros de la organización terrorista. El 24 de enero de 2002, llegan los primeros 350 militares españoles a la capital del país, Kabul, en un intento de sumarse a las fuerzas internacionales para una reorganización de un gobierno en el país, antes controlado por las diferentes tribus. Durante todos estos años y desde entonces, las Fuerzas de la OTAN han variado sus objetivos: primero, ampliando su radio de acción, antes solo establecido en la capital, para después, organizar e instruir a las propias fuerzas afganas para acabar con los insurgentes y luchar contra los grupos terroristas.

El motivo más importante para la participación en este país es evitar que vuelva a caer en manos del terrorismo, ya que entre sus recursos posee petróleo, zinc, uranio y



en manos de los enemigos de la OTAN supone un gran problema. Afganistán aun hoy en día es un país inestable, donde la amenaza de grupos terroristas y contrarios al gobierno democrático siguen atacando tanto a las fuerzas del país como a las extranjeras.

01/01/2015 Vehículos militares españoles integrados en la operación Resolute Support. Foto. Ministerio de Defensa.

- **Active Endeavour 2.001.**

Misión desarrollada por la OTAN en el Mediterráneo para combatir el terrorismo supervisando el tráfico marítimo con el apoyo de buques, submarinos y aeronaves. Desde los ataques del 11 de septiembre a Estados Unidos, se pone en marcha la misión Active Endeavour mediante la resolución de la OTAN, que supone la participación de los países miembros. España, gracias a su posición geográfica, es uno de los países clave en el desarrollo de esta misión, por lo que aporta centros de control en tierra que, junto a los medios civiles y a las unidades militares, vigilan el tráfico marítimo. España



pone al servicio de la misión un buque de apoyo; una fragata; dos submarinos (uno cada 6 meses): un patrullero de altura, preparado para zarpar en todo momento, y aviones de reconocimiento en continuas patrullas marítimas.

La fragata 'Canarias' y un helicóptero SH-60-B 'Lamps' en la operación Active Endeavour. Foto: EMAD. Ministerio de Defensa.

- **Líbano (FINUL) 2.006.**

Para evitar los posibles enfrentamientos entre Israel y las fuerzas de Hezbollah, la ONU ha desplegado a los Cascos Azules, así como para asistir a las tropas libanesas desplegadas en la frontera sur y en la conocida "Línea Azul" (frontera establecida por la ONU que separa Líbano de Israel). Además, los Cascos Azules aportan ayuda humanitaria a la población y la posibilidad de su movilidad de forma segura. Las fuerzas españolas han contado con unos 1.100 efectivos pero, desde 2.012, la cifra ha bajado a 600-700. La fuerza de paz está formada por unos 10.400 militares y 284 civiles de 29 países diferentes. España tiene el mando de uno de los dos sectores donde están

desplegados, el sector Este en concreto, estando el sector Oeste bajo el mando italiano y, la reserva, por Francia.

Desde su despliegue en 2006, el contingente *Libre Hidalgo* se encuentra en la Base Miguel de Cervantes, cerca de la ciudad de Marjayún en la región Este del sur del país. Otras tropas se encuentran en el Cuartel General de la misión Naquora. Uno de los trabajos más destacados de los militares españoles ha sido la desactivación de minas en más de 400 mil metros cuadrados de terreno minado, adiestrando a su vez, a los militares libaneses y haciendo cursos de prevención de minas a la población. Otra misión, ésta de carácter cultural, es la enseñanza del castellano en el Líbano. Desde el



comienzo de esta misión hasta ahora, España ha tenido que lamentar la pérdida de 10 soldados españoles. Debido a sus compromisos con las Naciones Unidas, España debe aportar cierto número de tropas a las misiones aprobadas por la ONU al ser miembro.

27/01/2010 Soldados españoles realizan patrullas a pie y en vehículo para que no haya enfrentamientos en el sur de Líbano. Foto: MDE.es

- [Atalanta 2.009.](#)

Desde el inicio de la operación, España ha asumido en 5 ocasiones el mando de ésta, desde que solicitara a la UE, junto a Francia, una operación contra la piratería en diciembre de 2008 en el Océano Índico. La Unión Europea lanza la operación Atalanta con los objetivos de proteger el tránsito naval en el Índico Occidental, proteger los puertos y bases de los posibles ataques, así como, acabar con los barcos piratas y nodrizas que usan para sus actividades. Patrullando se encuentra la fuerza EUNAVFOR en todo el Índico Occidental con buques (4-7) y aviones (2-4). Se contribuye, actualmente con el despliegue del patrullero BAM *Tornado*, un helicóptero SH-60 B y un avión de patrulla marítima P-3 M.



España es el país que más aporta a la operación desde su participación en 2009 con el destacamento Orión con 55 militares, dos aviones, el P-3 Orión y CN-235 Vigma que se relevan, y dos buques en periodo intermonzónico y uno en el monzónico.

05/10/2015 El buque 'Galicia', la fragata 'Victoria' y el buque de acción marítima 'Meteoro' navegan por el golfo de Adén para participar en la operación Atalanta. Foto: Armada. MDE.es

- Ocean Shield 2.009.

Situada en las aguas del Golfo de Adén y en el Océano Índico Occidental, la misión Ocean Shield, llevada a cabo por la OTAN, se concentra en los objetivos de vigilancia y lucha contra la piratería. En esta operación, se recibe la ayuda de la Unión Europea, a través de la Operación Atlanta. Además de otros países como por ejemplo, Estados Unidos con la Combined Maritime Force 151. La misión sería aprobada por consejo de la organización a finales de 2.008. La Armada española lideró el mando de la misión entre marzo y junio de 2.014 a las órdenes del contralmirante Eugenio Díaz del Río, en ese momento comandante de la SNMG-2, coordinando la vigilancia en la Cuenca de Somalia de los buques de la OTAN, la EUNAVFOR y la Combined Maritime Force 151.



Armada. Ministerio de Defensa.es

Inicialmente, las fuerzas aliadas de la ONU estaban destinadas a la protección de los buques del Programa Mundial de Alimentos de la ONU, operación con el nombre Allied Provider. Esta acabó siendo después renombrada como Allied Protector con el objetivo de pacificar la zona.

La fragata 'Blas de Lezo', integrada en la operación Ocean Shield, recibe en Turquía la visita de representantes del Ejército turco. Foto:

- Bosnia-Herzegovina 2010.

En la actualidad, la misión destinada en Bosnia-Herzegovina es para el adiestramiento de las fuerzas del Gobierno de Sarajevo, para que puedan obtener las cualidades y capacidades militares equiparables a los países de la OTAN y de la Unión Europea a través de 4 militares destinados en la fuerza EUFOR Althea, desplegadas por orden de la Unión Europea.

- EUTM- Somalia 2.010.

Durante la Guerra Fría, Somalia mantenía estrechas relaciones con la URSS, pero tras el apoyo que dan los soviéticos a Etiopía (con la que estaba en guerra), Somalia busca el apoyo de Occidente. Hoy en día el país no ha encontrado estabilidad debido a las guerras internas entre el Estado federal, bajo la tutoría de la ONU y la Unión Africana, y

los señores de la guerra. Al ser un punto clave en las rutas comerciales, ya que se encuentra en la entrada del canal de Suez, y al poseer una gran riqueza mineral, Somalia es un país importante para Europa.

Esta misión tiene el objetivo de apoyar desde tierra las operaciones contra la piratería en el Índico. Somalia era la base terrestre de estos piratas que dificultaban el tránsito de los buques mercantes y petroleros en el Índico. Por ello, la Unión Europea llegó a dictar la Resolución 1.872, en mayo de 2.009, para acabar con esta situación. Un año después, se enviaban efectivos militares para adiestrar a las fuerzas de seguridad y al ejército somalí para que él mismo pudiera hacer frente a futuras amenazas. La participación española comenzó con el mando de la misión en Uganda (zona donde se inicia la operación debido al peligro que suponía entrar directamente en Somalia) en mayo de 2010. Se enviarían 18 españoles, instructores del Mando de Adiestramiento y Doctrina del Ejército. España sería el país que más hombres aportara, con 38 militares, y ahora mismo, tiene en el terreno 14 en Mogadiscio, Somalia, y dos hombres de enlace: uno en Bruselas y otro Nairobi. Se instruye en asistencia sanitaria, combate en población,

estrategia y adiestramiento ante explosivos, entre otras.



El 16 de marzo de 2016 la Unión Europea decidió incrementar la duración de la misión hasta finales del mismo año.

Foto: Ministerio de Defensa, Visita del Mando al campo de instrucción en Somalia.

- [EUCAP Néstor 2.012.](#)

Misión no ejecutiva de la Unión Europea con componentes civiles, con el objetivo de formar una estructura política, legal, jurídica y policial a los países de Somalia, Tanzania, Yibuti, Kenia y las Islas Seychelles, para que ellos mismos puedan hacer frente a las actividades ilegales de las aguas cercanas a sus costas en el Cuerno de África. Llegados de 16 países de la Unión, además de Noruega y Australia, es una misión de carácter civil complementaria a las misiones Atlanta y EUTM Somalia. Desde su inicio en julio de 2012, dos oficiales de la Armada española y un civil llegarían el mismo año a Yibuti, sumándose poco después otros tres expertos civiles y un suboficial de la Guardia Civil. En diciembre de 2014 uno de los oficiales, el capitán de corbeta asumió la jefatura de la oficina de Mogadiscio. Esta misión se ha postergado varias veces y se prevé su finalización en diciembre de 2016 si no se posterga más.



24/05/2013 La fragata 'Numancia' colabora en el adiestramiento de los guardacostas de Yibuti. Prácticas de material. Foto: Ministerio de Defensa.

- EUTM- Malí 2.013.

Malí ha sufrido desde 2012 una serie de hechos que han sumido al país en el caos, como la rebelión Tuareg, la entrada de terroristas yihadistas o un golpe de estado militar. Por ello el presidente en funciones del país envió una petición de ayuda a la ONU, a la Unión Europea y al resto de países africanos. En la petición a la UE se solicitaba, además, su apoyo en el adiestramiento de sus fuerzas de seguridad y del ejército para poder controlar la situación y evitar, así, que vuelva a producirse un caso parecido. Esta petición fue aceptada por la UE, debido a que la situación del país afectaba a toda la región y suponía, pues, una seria amenaza para Europa, sus intereses y empresas de la Unión en África.

El 17 de enero, se aprobaba en el Consejo de la Unión Europea la operación EUTM-Malí. El 30 del mismo mes, el Congreso de los Diputados aprobó el envío de 50 militares, número que aumentó a 118 efectivos. Integrados en las cuerpos de la Compañía de Protección de la Fuerza, equipos de entrenamiento de Operaciones Especiales de Artillería y Morteros, más el equipo de apoyo, al mando del comandante de la misión. España ocupó hasta finales de julio de 2015 el mando de las fuerzas, al mando del General de Brigada del Ejército de Tierra Alfonso García Vaquero. Es destacable que España sea el país que mayor número de efectivos aporta a esta misión, de un total de 539 de 24 países europeos.

Aunque gran parte de su territorio pertenece al desierto del Sahara, Mali es un país rico en minerales como el oro, uranio, fosfato. Además es muy importante para la UE por su situación geográfica en el corazón del África Occidental, ya que aunque no posee salida al mar es un punto clave en el comercio africano y el desarrollo de la región.



Vehículos militares españoles patrullan en Malí. Foto: Ministerio de Defensa

- Destacamento Marfil (Senegal) 2.013.

Debido a las grandes dificultades que atravesaba Malí por su caos interno y la cada vez más acuciante llegada de terroristas (Al Qaeda del Magreb, Mujao y Ansar Dine), Francia dictaminó la operación Serval en 2013. España, como aliado de Francia, apoyó la intervención francesa en el país y tras la aprobación del Consejo de Ministros y en un pleno extraordinario en el Congreso, comenzó la misión del destacamento Marfil, destinado en Dakar, Senegal, como base de operaciones para prestar apoyo logístico a las tropas francesas en la lucha contra el terrorismo en el país. Se destinó a la misión un avión Hércules C-130 y 55 militares, que participarán en el transporte estratégico de los países participantes de otras misiones, como la EUTM-Malí, y la Misión Internacional de Apoyo a Malí, liderada por Francia y el organismo africano AFISMA.

(Al Qaeda del Magred, organización terrorista de origen argelino. Mujao: Movimiento para la Unidad y la Yihad en África Occidental, ramificación del grupo terrorista de



Al Qaeda que opera en el sur de Argelia y Norte de Malí. Ansar Dine: grupo religioso de origen Tuareg)

El destacamento desplegado en Dakar. Foto: Ministerio de Defensa.

- Apoyo a Irak 2.014.

En septiembre de 2014, tras la cumbre celebrada en Gales por la OTAN para debatir sobre la lucha contra Daesh, se decide llevar a cabo la misión de apoyo a Irak tras la petición de apoyo del gobierno de Irak contra el ejército de Daesh, que ocupaba parte de su territorio. El día 22 de octubre del mismo año, el Congreso de los Diputados decide apoyar el envío de un total de 307 efectivos para el adiestramiento de las fuerzas iraquíes en la ciudad de Besmayah, junto a tropas americanas. También, la base *Gran Capitán* ha sido acondicionada por el Mando de Ingenieros y en la capital del país trabajan militares de Operaciones Especiales. Lanzando su ataque desde la caótica Siria, el ejército de Daesh aprovechó este periodo para su rearme, ocupando poblaciones del norte de Irak, combates que se siguen manteniendo en la actualidad por el control del país. Una coalición formada por más de 60 países y liderada por Estados Unidos trata de detener el avanza de las tropas de Daesh en Siria e Irak. Para esto se está usando dos métodos el más directo, el bombardeo de posiciones estratégicas como las llevadas a cabo hace poco por Estados Unidos o Francia. La otra en la que nuestro país es participe es en la ya comentada formación del ejército iraquí y kurdo pretendiendo adiestrar a nueve y tres respectivamente.

España al ser uno de los países amenazados por el terrorismo Islámico, esta siempre dispuesto a ayudar y junto a otros, se compromete a entrenar a las tropas iraquíes para

así, acabar indirectamente con las posiciones de Daesh y asegurar que el grupo terrorista no pueda obtener el control de la zona y su valioso petróleo.

- Apoyo a Turquía 2.014.

Uno de los objetivos básicos de la OTAN es la defensa de los países miembros de la organización. Por ello, España aceptó la solicitud formal de Turquía y la OTAN, para que desplegara una batería antimisiles *Patriot* en suelo turco, para poder así defender a la población turca de un posible ataque de misiles desde Siria, donde la guerra entre el ejército sirio y el grupo yihadista de Daesh amenazaba al país. España sustituiría en 2014 a la batería desplegada por Holanda años anteriores. El Consejo de Ministros aprobó el envío del material necesario y solicitado por la OTAN y un máximo de 150 efectivos en diciembre de 2015. La batería está compuesta por 6 lanzadores, un radar y una planta de energía desplegada en el Centro de Operaciones de Defensa Antimisil Balístico coordinado por el mando de la OTAN Aircom en Alemania. La misión durará tras una prórroga hasta finales de 2017. Durante este tiempo, las unidades españolas desplegadas se rotarán cada seis meses. Como nos informa el Ministerio de Defensa, se trata de una misión con un alto grado de cordialidad entre países, basado en los objetivos de alianza de los miembros de la OTAN, en los cuales España se enorgullece de participar.

Las relaciones de la OTAN, y por extensión a España, con Turquía son esenciales ya que Turquía controla un espacio geográfico de gran importancia y es tanto la puerta de entrada a Europa como a Oriente Medio. Por ello es crucial tener un aliado en esa posición estratégica que controla la entrada y salida del Mar Negro con acceso al Mediterráneo y el control del Mar de Mármara.



Llegada a Incirlik del material para la batería Patriot. Foto Ministerio de Defensa.

- Apoyo a RCA-OP A/C (Gabón) 2.014.

En febrero de 2014 se pone en marcha con una expedición de 50 militares y un avión de transporte (en primer momento el *Hércules* que será sustituido por el C-295), para ofrecer apoyo de transporte de material y personas en la misión RCA-OP A/C en Gabón con el destacamento aéreo *Mamba*. Ésta es una misión de apoyo a otras operaciones,



con el objetivo de evitar los crueles enfrentamientos y guerras étnicas en la República Centroafricana, operando por toda la región llegando desde el Sahel hasta Bangui.

28/09/2015 Personal del 6º contingente del destacamento 'Mamba'. Foto: EMAD.es

- Golfo de Guinea (Diplomacia de la Defensa) 2.014.

El Golfo de Guinea es uno de los puntos geográficos más importantes de la región y que como aseguran los expertos un conflicto en la zona puede desequilibrar la estabilidad global. Posee una gran riqueza en recursos energéticos, mineros, gas natural y que además cuenta con todos los países productores de petróleo de África subsahariana. Por ello, España se ha comprometido a la pacificación de la región, a la lucha contra los grupos terroristas cada vez más numerosos y la lucha contra la piratería. Como nos describe el Ministerio de Defensa, *"el Plan de Diplomacia de la Defensa es un conjunto de actividades, basadas principalmente en el diálogo y la cooperación, que realiza el Ministerio de Defensa a nivel bilateral con los países socios y aliados para prevenir conflictos o fortalecer las capacidades de seguridad. Con estos despliegues se hace efectiva la presencia en las zonas de vital interés para la seguridad de España, tal y como señala la Estrategia de Seguridad Nacional en referencia al Golfo de Guinea."*

La misión desplegada en 2014 en Cabo Verde tiene como objetivo crear una unidad de



Operaciones Especiales, adiestrada por doce miembros del ejército en 2.014 ya día de hoy con 2 oficiales de la Armada. Se pretende que las fuerzas de la región sean capaces de hacer frente a los problemas de la zona. Además de este acuerdo, España aporta un patrullero para garantizar la seguridad en aguas del golfo y, en definitiva, en toda la región de África Occidental.

23/10/2014 Ejercicio de tiro con la nueva Unidad de Operaciones Especiales de Cabo Verde. Foto: Armada. Ministerio de Defensa.es

- EUNAVFORMED Sophia 2.015.

El 15 de julio de 2015, el Congreso de los Diputados aprobaba la participación de las unidades españolas sin determinar una fecha de finalización para su despliegue. El objetivo es controlar el tráfico de personas, la migración ilegal y la muerte de náufragos en el Mar Mediterráneo, en la zona central meridional se diseña la operación EUNAVFORMED, por la Unión Europea. Para conseguir estos objetivos, los efectivos de la operación realizan una estrecha vigilancia y patrullas marítimas, evitando que barcos sospechosos lleguen a Europa. España ha desplegado, para ello, 10 unidades



navales de superficie, 4 helicópteros y otras tres aeronaves desplegadas en Italia y Francia, un avión de patrulla y reconocimiento en Sicilia, con unos 50 efectivos, además de 12 militares de los Ejércitos de Tierra y Aire destinados a Italia para ayudar en las operaciones de la misión.

01/10/2015 La fragata 'Canarias' se integran en la operación EUNAVFOR MDE. Foto Armada. Ministerio de Defensa.es

- EUNAM RCA (República Centroafricana) 2.015.

Autorizada por el Congreso de los Diputados el 22 de abril de 2015, las tropas destinadas a esta operación tienen la orden expresa de no participar en ninguna misión de combate durante el tiempo que permanezcan. Para la estabilización del país, la Unión Europea organizó la operación EUNAMRCA, con el objetivo de adiestrar y formar a las fuerzas de seguridad y militares del país centroafricano para poder ,así, evitar la situación de caos de años anteriores. España ha aportado 5 asesores militares, una unidad de protección de 12 en su totalidad y apoyo al gobierno y a las fuerzas armadas del país que, junto a otras operaciones y destacamentos, como el de "*Mamba*", ayudan a la estabilización de la zona. Además del asesoramiento militar, España pretende establecer una relación cordial con el país y la posibilidad de crear unas fructíferas

relaciones comerciales.



Despliegue operativo EUMAM-RCA. Ministerio de Defensa

- Seguridad Cooperativa en Senegal 2.015.

Debido a la proximidad de Senegal a países como Malí, hace que sea vulnerable a posibles intentos de intromisión de fuerzas terroristas. Es por ello que el gobierno de Senegal ha pedido la colaboración de las Fuerzas Armadas españolas para la formación y mejora de sus cuerpos de seguridad y de su ejército. Las tropas españolas adiestran a los soldados senegaleses en combate, luchan contra el terrorismo, llevan a cabo misiones de búsqueda y rescate, además de ayudar en labores de reconstrucción y habilitación de infraestructuras del país. Éste es otro ejemplo de la política nacional de nuestro país en la creación de relaciones de amistad y reciprocidad con países de África Occidental, ayudándoles a preparar a sus tropas con ayuda de las expertas fuerzas españolas. Desde la petición de ayuda del primer Ministro de Senegal en junio de 2014 hasta hoy en día, España ha continuado instruyendo a las tropas del país, en marzo de



2.017 se ha desplegado una Célula de Soporte Vital Avanzado como apoyo a las fuerzas instructoras.

Prácticas del equipo de visita y registro del patrullero 'Centinela' en 2015. Foto: Ministerio de Defensa.

- Conclusiones.

Para comenzar este apartado, es imprescindible señalar que la mayoría de la población desconoce la participación exterior española y la sabida es, incluso, criticada. Es crucial que se muestre la importancia de las misiones que lleva a cabo nuestro país en zonas tan alejadas como Somalia. No se le ha explicado a la población que España está integrada en organizaciones internacionales, a las cuales tiene que apoyar en operaciones exteriores, ya que, indirectamente, éstas pueden afectar a nuestro país. Se trata de acuerdos de apoyo mutuo que España debe cumplir. Estas misiones se realizan para ofrecer ayuda, para prevenir o eliminar las amenazas de nuestro país, el crecimiento, así como, el desarrollo del país. Por ello, son esenciales en un mundo globalizado donde todos los hechos ocurridos pueden llegar a afectarnos de un modo u otro.

A lo largo de este trabajo, vemos que España no está a la altura de grandes potencias, ya que debido a su mayor poder económico, su mayor alcance de recursos y poder militar tienen una ventaja sustantiva frente a estados como el nuestro. Aun así observamos como las Fuerzas Armadas Españolas están presentes en abundantes misiones exteriores por todo el globo.

Estas misiones se llevan a cabo en el marco de la geopolítica. Con ella el Estado puede conocer e intentar predecir las acciones de otras naciones, y entender las relaciones de poder entre estas, para así llevar a cabo las intervenciones convenientes. España no destaca por tener uno de los ejércitos más potentes del mundo ni un papel crucial en las relaciones internacionales pero, aún así, tienen una amplia política exterior. ¿Por qué?

La situación geográfica de España es un punto geoestratégico clave. Se encuentra entre dos continentes, África y Europa, como un enlace natural entre ambas. Controla el acceso a uno de los mares más transitados, el Mediterráneo, y su salida al Océano Atlántico. También, tiene el control de las Islas Baleares, y las Islas Canarias situadas en un importante punto estratégico como enlace con la parte occidental de África y el golfo de Guinea. Además, posee enclaves por la costa norte de África.

Como ya hemos observado, España no está a la cabeza de las grandes potencias militares pero, aun así, su labor internacional es muy frecuente y solicitada. Las Fuerzas Armadas, así como la Fuerzas de Seguridad Nacional, se encuentran entre las más preparadas del mundo, especialmente en cuestiones clave en la escena mundial actual, como la ayuda humanitaria y la lucha contra el terrorismo, un mérito reconocido internacionalmente. Las acciones exteriores han llevado a nuestras tropas a zonas tan lejanas como Centroamérica, Afganistán, Somalia, Namibia, etc., unas veces para dar ayuda humanitaria y, otras, por el hecho de pertenecer a distintas organizaciones.

Las consecuencias de estas alianzas las podemos ver desde mediados de los 80. La tendencia geopolítica española ha cambiado con la entrada en organismos internacionales a gran escala como la OTAN o, más tarde, con la UE. Conflictos que podrían darse con otros países han dado un vuelco al entrar estas alianzas. Estos acuerdos suponen el respeto y el aumento de las relaciones amistosas entre estados, dando como resultado para España, una garantía de sus territorios, (posesiones en el Norte de África e Islas Canarias, aunque siempre hay pequeñas riñas, como entre España y Gran Bretaña por Gibraltar) y sus intereses. Un ejemplo de esto lo podemos ver en la toma del islote del Perejil, que supuso una tensión entre España y Marruecos, del cual nuestro país salió beneficiado, en parte, gracias al apoyo de terceros países. La protección que le ofrecen estos organismos, hace posible reducir fuerzas en las propias fronteras y aumentar su concentración en otros enclaves exteriores aumentando así su influencia internacional.

Estas alianzas, son las más importantes para nuestro país y para demostrarlo voy a encuadrarlas con las teorías de Mackinder y Huntington, la primera para la UE y la segunda para la OTAN.

Es difícil no encontrar las similitudes que presentan las políticas de la Unión Europea y la OTAN con la teoría de Mackinder sobre el control de la isla mundial y su eje central. Su teoría dice que el control de la isla mundial, compuesta por Europa, África y Asia, es la clave para obtener el dominio global. A su vez, se debe empezar con la ocupación del eje central, lo que sería la Europa Oriental. La OTAN se ha ido extendiendo hacia el este, una muestra de ello son las tropas de los países occidentales presentes en algunos

países bálticos. Si nos fijamos en las políticas de unión de la UE podemos ver que son los países de la zona oriental los que se incorporaron tras los fundadores. Ahora se estudia la posibilidad de que ingresen países como Turquía o Ucrania. Esto no sólo le daría a la organización el control de la mayoría de Europa, sino también, la puerta que une Asia y Europa. El único escollo de este planteamiento lo supone Rusia, que como una potencia en solitario, supone un obstáculo a esta estructura. El potencial conflicto deriva de que Rusia tiene idénticas pretensiones. La expansión hacia occidente para Rusia viene desde época napoleónica e incluso antes, desde la época de Pedro el Grande, y sus últimas acciones sugieren eso mismo. La UE y Rusia se esfuerzan en mantener unas relaciones de cordialidad, aunque tensas, sobre todo, tras los conflictos en Ucrania. Parece pues, que se ha llegado a un punto muerto, al menos de momento. Si se diera el hipotético caso de que una sobrepasara a la otra o que ambas se unieran, estaríamos ante una enorme potencia mundial que controlaría la mayor extensión territorial del mundo y gran parte de la isla mundial, con un poder capaz de subyugar a otras potencias.

El Choque de Civilizaciones está escrito en 1996, y a día de hoy, parece que el mundo sigue las pautas descritas por Huntington. La naciones del bloque occidental siguen estando unidas aún y bajo el peso del más poderoso, Estados Unidos. Es cierto que hay otros grandes países como Francia o Gran Bretaña pero creo que es USA quien más se impone. Este bloque se enfrenta a varias amenazas. El primer rival es bastante obvio, el terrorismo llegado de parte de de la civilización Islámica. El segundo peligro está en la tensión existente entre Rusia (civilización ortodoxa) y los países occidentales. La fricción en estas zonas se muestra en el despliegue de fuerzas por parte de occidente en la zona del báltico, (España destinara próximamente un batallón) y el conflicto entre Rusia y Ucrania.

Huntington preveía un choque entre algunas de las civilizaciones y es el terrorismo llegado desde parte de la civilización Islámica, a día de hoy, el principal enemigo del bloque occidental. Los últimos enfrentamientos militares son, sobre todo, a causa de la erradicación o prevención del terrorismo. Es el caso del conflicto en Siria, donde aliados de la OTAN, como Francia, bombardean objetivos claves de los terroristas para evitar que posean el país. Pero los enfrentamientos no son sólo fuera de las fronteras de los aliados. Europa está sufriendo una continua serie de ataques de los llamados "lobos solitarios". Éstos actúan bajo directrices de los grupos yihadistas, en su mayoría, con poca ayuda y medios, sus objetivos suelen ser aglomeraciones de gente. Este nuevo método radicaliza a ciudadanos del país pero con orígenes islámicos, con el objetivo de infundir el miedo en la población. Las naciones que sufren estos ataques están en continua alerta pero, al actuar en solitario, ser ciudadanos del propio país y no usar el tradicional método de las bombas, son más difíciles de detectar. Por ello, se fomenta la seguridad entre los países afectados, facilitando el trabajo de detección internacional y seguridad en las fronteras.

El terrorismo, hoy en día, es uno de los principales motivos por los que se llevan a cabo las acciones exteriores, pero no son todos ni históricamente ha sido el principal motivo.

Tras realizar este trabajo, he llegado a la conclusión de que son tres las principales misiones en las que España envía tropas al exterior: ayuda humanitaria, mantenimiento de la paz y adiestramiento.

España siempre ha destacado internacionalmente por su compromiso para ayudar a las poblaciones que se encuentran en dificultades. Nuestro país ha intervenido en zonas catastróficas como Pakistán, Haití o Indonesia, pero no sólo después de desastres naturales. También, se envía ayuda humanitaria en misiones en las que se destinan tropas para mantener la paz. Se intenta suministrar a la población, al menos, lo necesario para cubrir las necesidades básicas tras un conflicto armado en la zona y no sólo esto, sino también, expertos ingenieros civiles y militares son destinados para reconstruir, proveer o reparar las infraestructuras necesarias. La opinión pública es muy favorable hacía estas acciones aun suponiendo costes para las arcas de España. He de destacar en este punto las labores humanitarias de nuestras tropas en Bosnia-Herzegovina, como demuestra el documental de Jorge Molina Lamothe, *Un Puente para la Paz*, producido por Composiciones Virtuales S.L (Anexos), en el que la población del país agradece profundamente todo lo que hicieron por ellos en esos años tan duros y crueles.

En cuanto al envío de fuerzas españolas a zonas de conflicto se debe, especialmente, al hecho de pertenecer a diferentes organizaciones internacionales, como en el caso de la ONU. España aporta, además, ventajas para afrontar adecuadamente estas misiones, como no poder relacionarla con los antiguos imperios coloniales, ser un país que ha sido neutral en las últimas guerras, tener buenas relaciones con árabes y judíos, la ejemplar relación entre las tropas españolas con la población local y el firme cumplimiento de su misión, y además, nuestra lengua nos hace adecuados para misiones en América Latina.

En las organizaciones internacionales las tropas integradas, a su vez, con fuerzas extranjeras, tienen las funciones de mantener la paz, evitando enfrentamientos entre los bandos beligerantes, ser testigos, ayudar en lo posible a alcanzar un acuerdo de paz sostenible, desarmar de los combatientes, desactivar minas y proteger a la población civil. Es una labor complicada que no siempre se consigue y donde es posible que las tropas internacionales resulten atacadas, como en los conflictos en Oriente Medio o los Balcanes. Su imagen es claramente la de tropas que velan por el mantenimiento de la paz, de ahí, sus colores tan llamativos (cascos azules y vehículos blancos). España ha destacado en su participación como fuerzas de paz en países de América Latina, en Colombia o México. Sus buenas relaciones con estos países, como por ejemplo con Cuba (el régimen castrista apoyaba a los grupos guerrilleros de Centroamérica) durante la presidencia de Adolfo Suárez, era uno de los puntos claves para llegar a acuerdos de paz. Otro ejemplo sería la operación ONUCA en 1989-1990, donde España es requerida por la ONU e indispensable para llegar al acuerdo de paz entre las guerrillas de Centroamérica y los gobiernos. Ahora su labor está siendo más concentrada en zonas de África y Asia, ya que los conflictos en América Latina han desaparecido.

La última de las causas y más actual es el adiestramiento de tropas. España ha tenido que tratar con el terrorismo desde finales del siglo pasado. Esto la hace uno de los países más especializados en formación antiterrorista a nivel internacional. Las fuerzas de seguridad española, tanto militares (Fuerzas Armadas) como de seguridad (Guardia Civil, Policía), han tenido que velar por la protección de los ciudadanos contra organizaciones terroristas como la E.T.A. y, después, contra los terroristas islámicos. Esto ha dotado a España de una experimentada planificación antiterrorista. Todo ello ha preparado a las fuerzas españolas en esta materia y es, hoy en día, un valor estratégico de gran importancia. Países como Senegal han solicitado al gobierno español su ayuda, para preparar a sus tropas y a las fuerzas de seguridad locales contra los grupos terroristas que amenazan la estabilidad de la zona.

A nivel internacional las Fuerzas Armadas Españolas son una de las mejores adiestradas, por ello su destacada labor en las misiones exterior. Aunque se debe resaltar que el equipamiento no es el adecuado o solo está preparado para las intervenciones puntuales vistas en este trabajo. Nuestras fuerzas cuentan con un equipamiento más preparado para labores de apoyo logístico, transporte y salvamento que para acciones ofensivas.

Como hemos visto, las misiones españoles no suponen la necesidad de enviar una fuerza de carácter ofensiva. Al tratarse de misiones para ayuda humanitaria, lo más habitual es el personal entrenado en labores de rescate y salvamento, médicos e ingenieros. Al igual que los vehículos, helicópteros en su mayoría, los suministros enviados son los necesarios para estas labores, como material médico y alimentos. En las misiones de paz, las tropas están adiestradas para el combate pero son una fuerza disuasoria, como las que hemos visto en misiones como Malí o el Líbano. Se suele usar aviones como el Hércules para dar apoyo logístico, el envío de tropas o de suministros. Las unidades navales son más comunes en las misiones españolas, ya que sirven como base de operaciones y es el cuerpo mejor preparado del ejército. Fragatas como "Canarias" o el buque "Galicia" son usadas en la mayoría de misiones por su gran versatilidad. Vemos que la mayoría de misiones actuales requieren unidades navales, de ahí, la importancia de la armada española.

Como hemos visto, estas misiones están llevando a España a lugares donde no es frecuente su participación y menos en solitario. Por ello quiero destacar este aspecto, ya que, desde la pérdida de las colonias, España no tenía una presencia exterior destacable. Una de las principales estrategias antiterroristas, que es el problema más actual, es el evitar que estos grupos puedan extenderse a otros países de África y Oriente Medio, llegando a ser un grave riesgo para la seguridad. Pero como hemos visto a lo largo del trabajo, las acciones exteriores españolas se han ido desplazando de América Latina a África o Asia. El principal motivo de esto ha sido la desaparición de conflictos en Sudamérica, en los cuales España contaba con una gran influencia en las negociaciones con las guerrillas y estados de Centroamérica. A día de hoy, solamente el conflicto fronterizo entre Colombia y Venezuela puede hacer necesaria la participación de la ONU y, por ende, España, que, con las más amplias relaciones con los países hispano

hablantes, sería el candidato ideal para hacer de mediador. Aunque, si bien es cierto con las actuales relaciones entre el PP, partido líder en España, y Venezuela hacen más probable una intervención con un gobierno de izquierdas.

En este trabajo, se ha constatado que las misiones están siendo más frecuentes, como se ha dicho, en África u Oriente Medio. Esto es debido a que el principal enemigo de los países occidentales es el terrorismo que surge en estas zonas. El interés estratégico de que estas naciones permanezcan libres de influencia terrorista, algunas de ellas claves para la estabilidad internacional, como el golfo de Guinea, es uno de los principales objetivos de organizaciones como la OTAN o la UE. Debido a esto, los esfuerzos comunes son evidentes, como las acciones que lleva a cabo España en el adiestramiento antiterrorista, o más ofensivamente, los bombardeos de enclaves importantes de Siria por parte de Estados Unidos, Gran Bretaña o Francia. En estos ataques, nuestro país no participa por tres motivos: en primer lugar, debido al coste que supone estas acciones; en segundo, por la probable presión por parte de la opinión pública; y, en tercero, por lo anticuada que está la fuerza aérea española.

Por un lado, como decimos, los ataques suponen un gran coste, reflejado, por ejemplo, los misiles Tomahawk utilizados por Estados Unidos en los últimos bombardeos, suponiendo cada uno de ellos más de medio millón de euros, un coste demasiado alto para España. Por otro lado, la opinión pública española ya demostró en la guerra de Irak y Afganistán su negativa a participar. Tanto el coste como la simple palabra "guerra" generan en la población un rechazo casi total. Tanto a nivel civil como en lo referente a los grupos políticos, las opiniones sobre las competencias exteriores españolas son tremendamente cuestionadas. También podemos ver como no se presta demasiada atención a misiones como la destinada en Turquía, mientras otras son tan rechazadas como la presencia en Afganistán, donde el país envió tropas en contra de parte de la opinión pública.

Para concluir este trabajo me gustaría destacar la labor de las Fuerzas Armadas, ya que, en la mayoría de las operaciones, su principal objetivo es ayudar a la población en momentos de gran necesidad, siendo uno de los primeros países en prestar toda la ayuda posible.

6. Bibliografía.

Bosque Maurel, Joaquín. (1992) "La Geografía Política y la Geopolítica en España. Pasado y presente" en *Geografía y geógrafos en la España contemporánea*. Pag. 47-90. Universidad de Granada.

Castro, Pedro. (2006): "Geografía y Geopolítica", en Hiernaux, D., y Lindón, A.: *Tratado de Geografía humana*. Barcelona. Anthropos-Universidad Autónoma Metropolitana, p. 187-201 [911.3 TRA tra].

D. Kaplan, Robert "La Venganza de la Geografía". Editorial RBA Libros.2015.

Ministerio de Defensa. Gobierno de España. 2016.
<http://www.defensa.gob.es/defensa/seguridaddefensa/>

Página web de la Unión Europea. Europa. eu. 2016. https://europa.eu/european-union/index_es

Ministerio Asuntos Exteriores y de Cooperación. Gobierno de España. 2016.
<http://www.exteriores.gob.es/Portal/es/Paginas/inicio.aspx>

Campillo García M. José y Cervantes Muñoz Ana Isabel. "El Laberinto Afgano". Ministerio de Defensa. Running Producción, S.A. 2009.

Jordán E. Javier. El Salafismo Yihadista en el Norte de África, Implicaciones para la Seguridad Española. Ministerio de Defensa: "*Evolución Geopolítica del Norte de África: Implicaciones para España*". Pag. 141-260. 2007.

Centro Superior de Estudios para la Defensa. "Fundamentos de la Estrategia para el Siglo XXI". Pag. 141-260 Ministerio de Defensa. 2003.

Huntington, Samuel Phillips." El choque de las civilizaciones y la reconfiguración del orden mundial".1ª ed. 4ª reimp.- Buenos Aires : Paidós, 2001.

Centro Superior de Estudio de la Defensa. "Los Intereses Geopolíticos de España: Panorama de Riesgos y Amenazas". Ministerio de Defensa. 2011.

Centro Superior de Estudio de la Defensa. "Modelo Español de Defensa y Seguridad". Pag. 21-66 y 77-80.Ministerio de Defensa. 2007.

Hernández Víctor. " La Huella de España". Revista Española de Defensa. 2007.

7. Anexos.

Video: Un Puente para la Paz 1º Parte. (Muy recomendado)

<https://www.youtube.com/watch?v=ntHRzxkvH00>

Video: Bosnia, 18 años de misión

<https://www.youtube.com/watch?v=AaCdWoKjdNo>

Video: Ministerio de Defensa, El Ejército español entrena a las fuerzas Iraquíes.

<https://www.youtube.com/watch?v=6MITCtZK0ew>

Video España en misiones OTAN: https://www.youtube.com/watch?v=pxW9B_bE7pU

Video: La fragata 'Cristóbal Colón', contra la piratería en el Índico

<https://www.youtube.com/watch?v=jUSXw4FnDGY>

Video: reportaje de TV1 "FAS: Misión en Irak" 2016.

<http://www.rtve.es/alicarta/videos/fas-mision-en/fas-mision-irak/3480918/>

Video: reportaje de TV1 "Fas Misión en el Líbano":

<http://www.rtve.es/alicarta/videos/fas-mision-en/fas-mision-libano/3498298/>

Video: reportaje de TV1 "Fas Misión en Afganistán":

<http://www.rtve.es/alicarta/videos/fas-mision-en/fas-mision-afganistan/3489458/>

Video: reportaje de TV1 "Fas Misión Atlanta":

<http://www.rtve.es/alicarta/videos/fas-mision-en/fas-mision-atalanta/3489398/>

Video: reportaje de TV1 "Fas Misión Marítima".

<http://www.rtve.es/alicarta/videos/fas-mision-en/fas-mision-maritima/3469398/>

Video: reportaje de TV1 "Fas Misión en Malí":

<http://www.rtve.es/alicarta/videos/fas-mision-en/fas-mision-mali/3469319/>